

ÍNDEX

| | |
|--|-----------|
| 1.- INTRODUCCIÓ | 2 |
| 2.- SITUACIÓ | 3 |
| 3.- ANTECEDENTS..... | 4 |
| 3.1.- ANTECEDENTS ARQUEOLÒGICS | 4 |
| 3.2.- NOTÍCIES HISTÒRIQUES | 5 |
| 4.- METODOLOGIA | 8 |
| 5.- DESENVOLUPAMENT DELS TREBALLS | 9 |
| 6.- RESULTATS DE LA INTERVENCIÓ ARQUEOLÒGICA | 11 |
| 7.- CONCLUSIONS..... | 22 |
| 8.- DESMUNTATGE ESTRUCTURES | 24 |
| 9.- BIBLIOGRAFIA | 25 |

Annex 1. Planimetria

Annex 2. Fitxes d'unitats estatigràfiques

Annex 3.

Inventari del material arqueològic

Dibuix de material

Annex 4. Inventari fotogràfic

1. INTRODUCCIÓ

En aquesta memòria es presenten els resultats dels treballs portats a terme davant el núm. 1, de la Plaça del Duc de Medinaceli de Barcelona (Barcelonès), entre els dies 15 i 23 de novembre de l'any 2004.

Aquests treballs han sigut de control i excavació arqueològica amb motiu de la realització d'una fossa al subsòl de la plaça per a la recollida selectiva de deixalles en dipòsits subterranis. La cala per als contenidors té les mides de 6,32 x 2,24 metres de costat i 3 m aproximadament de profunditat.

La intervenció ha estat portada a terme per l'empresa CODEX, Arqueologia i Patrimoni SCCL, sota la direcció tècnica de l'arqueòleg Sergi Segura Bueno, d'acord amb la corresponent resolució de la Direcció General del Patrimoni Cultural de la Generalitat de Catalunya. La realització de l'obra i el finançament dels treballs arqueològics han anat càrrec de GECOINSA.

El projecte d'intervenció i la supervisió dels treballs han estat realitzats pel Servei d'Arqueologia Urbana del Museu d'Història de la Ciutat de Barcelona.

2. SITUACIÓ

L'actuació es troba al terme municipal de Barcelona, comarca del Barcelonès, al límit est de l'actual nucli urbà. Concretament a la Plaça del Duc de Medinaceli, davant el núm. 1, entre el carrer Ample, el de Josep Anselm Clavé i el Passeig de Colom.

La zona es situaria a la part est del casc antic, dins del perímetre de la primera muralla medieval de Barcelona.

L'alçada sobre el nivell del mar seria aproximadament de 4,95 m.

3. ANTECEDENTS

Aquest indret té un interès històric, tant per les actuacions arqueològiques com per les notícies històriques.

3.1. ANTECEDENTS ARQUEOLÒGICS

Quant a resultats arqueològics a la zona, i que puguin estar relacionats amb la intervenció, es troben diverses restes.

A la zona del govern militar no es va portar a terme cap actuació arqueològica, però si se sap, a partir de referències bibliogràfiques¹, que durant la construcció d'aquest nou edifici es van documentar diversos sarcòfags monolítics d'un sector de necròpolis romana d'època tardana.

Entre els mesos de gener, febrer i setembre del 1997 es va realitzar un seguiment arqueològic a la plaça J.Xirau sota la direcció de Josefa Huertas Arroyo. Les troballes d'aquesta intervenció van ser diverses estructures i materials que fan pensar en l'existència d'una vil·la i un mausoleu alt imperials en aquesta zona; a més, es va documentar part de la muralla tradicionalment anomenada de "Jaume I".

Finalment, l'empresa ATICS, sota la direcció de Vanesa Triay Olives, va portar a terme al 2004 una intervenció arqueològica al número 5 del carrer Ample, on es va documentar un enterrament d'època alt imperial. Es sap poc d'aquesta troballa ja que la memòria no està acabada.

¹ A.A.V.V 1991 Historia de Barcelona Enciclopèdia Catalana, Barcelona, Vol.I, Pàg.218.
Duran i Sanpere, A. 1973 Barcelona i la seva història Curial, Barcelona, Pàg.447.

3.2. NOTÍCIES HISTÒRIQUES

Aquesta zona va estar ocupada en època romana per alguna vil·la i llocs d'enterrament.

Al segle XII, l'actual plaça del Duc de Medinaceli es deia *plassa* o *platja de las barcas* i tenia la funció de moll de port on es guardaven i es construïen les barques més petites.

A començaments del segle XIII es crea en aquest indret la Vilanova dels còdols, resultat tant del creixement demogràfic que provoca una expansió de Barcelona fora de les muralles romanes, com de la importància marítima i comercial que tenia Barcelona en aquells moments com a punt de contacte entre comerciants d'Àfrica i del nord d'Europa.

La urbanització dels còdols amb carrers i cases al seu voltant es completarà a finals del segle XIII amb la construcció de la primera muralla medieval que envoltarà a aquestes noves urbes.

Pel que fa a edificis religiosos en aquesta zona, just a la banda sud-est de la plaça del Duc de Medinaceli, es troba al 1200 un hospital amb una capella consagrada a Sant Nicolás de Bari pels peregrins i viatgers pobres. Poc després, al 1229, i al mateix indret, es comença a construir el convent de Sant Francesc, que al 1300 ocuparia l'espai entre l'actual carrer de Josep Anselm Clavé i el Passeig Colom i aniria des de les Rambles fins a l'actual Plaça del Duc de Medinaceli, arribant a ocupar una part d'aquesta.

Al segle XIV el monestir de Clarisses de Sant Daniel, el convent de Sant Francesc i les Drassanes són edificacions emmurallades. Al 1454 es realitza una primera muralla marítima que s'ensorra al 1477 a causa de l'aportació de sediments que va provocar la construcció del nou port. Al segle XVI s'erigeix una nova muralla de mar i es construeix el baluard de Sant Francesc.

La plaça mai va estar urbanitzada, però sí que es trobava envoltada d'edificis importants, com per exemple la casa de l'infant Enric, Lloctinent General de Catalunya, situada al núm. 1 de la mateixa plaça; també la casa dels comtes de Santa Coloma o el Palau del Virrei, traslladat després de la Guerra dels Segadors a l'edifici dels Pallols. A més, és aquí on els reis juraven els privilegis de la ciutat en entrar per primera vegada a Barcelona.

Quant al convent de Sant Francesc, es va lliurar de ser cremat a les revoltes del 1835, però més tard va ser un dels tants convents que van perdre la seva funció religiosa amb les desamortitzacions del 1836. Poc després va ser enderrocat i la Plaça del Duc de Medinaceli, anomenada anteriorment de Sant Nicolás o framenors i posteriorment de Sant Francesc, va ser rectificada i engrandida fins a tenir les dimensions actuals; a més, va adquirir l'actual nom, ja que el Duc de Medinaceli va cedir part del terreny de la seva propietat per a la seva realització.

Al 1851 es construeix just al mig de la plaça un monument, encara en peu, a Galceran Marquet, General Almirall de l'armada en temps d'Alfons el Magnànim. La importància que té el monument és que a pocs metres, adossat a la paret exterior de l'església de Sant Francesc, es situava el seu panteó que va ser destruït al 1693 per una bomba i, molt a prop d'aquest, es trobava un cementiri, possiblement el del convent.

Al 1854 s'enderroquen les diverses muralles de la ciutat, menys la marítima, que serà demolida al 1878.

Finalment, al 1891 s'aprova el projecte "Pla de Sanejament del Subsòl de Barcelona: Clavegueram, Drenatge i Residus Urbans", obra de l'enginyer de camins i arquitecte Pere García Fària, el qual situa un col·lector general al carrer Ample i un altre al Passeig de Colom. S'ha d'esmentar que va ser un projecte portat a terme parcialment i no se sap segur si es van arribar a

construir. A partir d'aquest projecte i fins les dues primeres dècades del segle XX es porta a terme una renovació de tota la xarxa de clavegueram i de les conduccions d'aigua.

4. METODOLOGIA

Pel que fa a la metodologia emprada, i una vegada s'han localitzat mecànicament diverses restes, s'ha procedit a una excavació realitzada manualment amb la seva correcta documentació seguint el mètode Harris-Carandini.

Les unitats estatigràfiques han sigut documentades i numerades de la 100 a la 139.

Quant a la documentació gràfica, s'han realitzat diapositives i fotografies digitals de tot el procés d'excavació i de les restes localitzades.

També s'han portat a terme diverses plantes de situació i de detall, així com les seccions corresponents. Les escales del dibuix de treball han estat 1:20, 1:50, 1:100. S'ha d'assenyalar que totes les cotes són absolutes, és a dir sobre el nivell del mar.

Els materials arqueològics recuperats han estat rentats, siglats i inventariats, dibuixant-se els més representatius. Estan identificats amb la sigla **233/04**- seguit amb el número d'estrat corresponent.

5. DESENVOLUPAMENT DELS TREBALLS

Els treballs s'han portat a terme entre els dies 15 i 23 de novembre del 2004 ocupant, de forma parcial, part de la plaça del Duc de Medinaceli núm. 1, entre el carrer Josep Anselm Clavé i el carrer Ample.

En tot moment el recinte ha estat tancat i senyalitzat en compliment de les normes de seguretat.

En un primer moment, s'ha obert mecànicament tot el nivell superficial amb una bobcat mixta amb una pala amb dents. Posteriorment es va rebaixar amb la mateixa màquina tot el sauló amb el que s'havia reomplert una cala realitzada prèviament, comprovant-se que aquesta havia afectat part de l'estatigrafia.



Estat de les restes després d'extreure el sauló i el Superficial. Vist des del sud-oest

Posteriorment, i després de deixar a la vista gran part de les estructures, s'ha realitzat una excavació manual amb ajuda de la màquina per extreure les terres.

L'excavació arqueològica ha estat totalment subordinada a les pautes de seguretat vigents. Per aquesta raó i a conseqüència dels possibles desprendiments de les parets de la fossa, a causa del terreny (sorres de platja) i de la profunditat de la cala, s'ha procedit a una excavació per parts. Així, quan en una de les parts s'havia documentat tota la informació possible, es realitzava l'apuntament de les parets, el que permetia continuar en una altra sense perills per als treballadors i sense l'incompliment de les normes de seguretat.



Detall de l'apuntament d'un dels talls de la fossa

L'equip de treball va estar format per un arqueòleg i per personal de GECOINSA durant els treballs mecànics i manuals. A més, de forma puntual, es va comptar amb la presència d'un tècnic dibuixant de CODEX.

6. RESULTATS DE LA INTERVENCIÓ ARQUEOLÒGICA

Els treballs han permès la documentació de diverses estructures amb la seva corresponent estatigrafia, malgrat que gran part, com abans ja s'ha comentat, ha desaparegut.

El primer que s'ha documentat ha sigut un estrat homogeni UE:100 compost per sorra bastant solta i d'un color marró clar, que seria el nivell de circulació actual de la plaça.

Per sota d'aquest primer estrat ha aparegut la primera estructura UE:116, que sembla ser un tipus de fossa sèptica o respirador, ja que l'actual es troba molt a prop d'aquest. La UE:116 es compon de maons i pedres treballades lligades amb ciment, té una alçada de 0,83 m. i les seves dimensions, 1,40 X 0,40 m. són relatives, ja que està tallada per la banda nord per un col·lector (UE:103) que no es troba en funcionament i que va ser destruït per l'actuació prèvia de rebaix no controlat UE:104.



Estructura UE:116. Vist nord-oest

Just per davall de la UE:100 apareix a la zona sud un estrat compacte i argilós UE:110 que conté material modern; es troba tallat per la rasa UE:106 d'un tub de plàstic per a la conducció d'aigua, actualment en funcionament. També es troba tallat pel retall UE:111 de la claveguera UE:112 i pel retall UE:119 del mur UE:114.



Vista general del mur UE:114, de la claveguera UE:112, de l'estrat UE:110 (a la dreta de la foto) i del tub d'aigua UE:107. Vist des del sud-oest

La UE:112, tallada per la rasa UE: 106 del tub d'aigua, està composta per maons, 29 X 13 cm. i de 4 cm. de gruix, lligats amb morter o formigó amb una coberta feta també de maons, però semblants a teules, que formarien una caixa per on passarien les aigües residuals. Té una petita cubeta central sense base i amb una cota més baixa que la resta de la claveguera, on anirien a parar totes les impureses o elements sòlids gràcies a un maó inclinat que es troba al principi de la cubeta. La inexistència de base en aquesta ha provocat que els estrats inferiors tinguin un color verdós a causa de les filtracions. El farciment UE:113 de la claveguera UE:112 es compon de llims de color gris fosc que no han proporcionat cap tipus de material.



Detall de la cubeta de la claveguera UE:112. Vist des del sud-est

Pel que fa al mur UE:114, està tallat pels retalls dels tubs d'aigua moderns UE:106-108 i per retall UE: 115 de l'estructura UE:116 i es compon de material de construcció i de pedres mitjanes i grans, algunes treballades i altres no, lligades amb morter de calç blanca. Té unes dimensions de 2,46 X 0,44 m. i 0,34 m. d'alçada. El retall UE: 119 d'aquest mur talla la trinxera de fonamentació UE:121 de l'estructura UE:122.

Tant la claveguera UE:112 com el mur UE:114, al ser posteriors a les conduccions d'aigua ue:120-122 de finals segle XIX principis del XX, foren construïts durant el segle XX.

L'estructura UE: 122 és una conducció d'aigua que es compon de tres capes o nivells; un primer de pedres de mida mitjana i material constructiu lligat amb morter, una segona capa de grans pedres treballades situades transversalment lligades amb morter i trossos de material constructiu; i finalment un tercer nivell de maons lligats i recoberts amb morter; tots aquests nivells anirien també recoberts per totes les seves bandes d'una capa de morter. El tercer nivell forma una estructura compacta i quadrada on al centre hi

ha una canalització de tubs ceràmica vidriats, i amb incrustacions interiors, lligats entre si, amb un diàmetre de 28 cm.

Aquesta estructura té com un tipus de reforma, amb una nova trinxera de fonamentació UE:124, cap al cantó oest, composta de dos parts, UE:139 i UE:123. La UE:139 seria una continuació de la conducció amb les mateixes capes o nivells, però la diferència és un morter de menys qualitat utilitzat en part de l'estructura i, a més, el tub de ceràmica és substituït per un de metall d'un diàmetre inferior, 18 cm. La UE:123 es compon només del tercer nivell, una caixa de maons i morter més petita que les anteriors, amb el mateix morter i el mateix tub de metall que la UE:139. Quant a aquest tub, es compon de diversos trams enganxats entre ells i lligats amb morter al tub de ceràmica de la conducció UE:122. L'orientació, tant de la reforma com de la conducció, és nord-oest / sud-est, i amb un pendent d'un centímetre cap a l'est. Les dimensions són 2,50 X 1 m. i 0,92 m. d'alçada.



Vista general de la conducció UE:122.
Vist des del nord-oest



Detall de les reformes UE:139 i 123.
Vist des del nord-est

La trinxera de fonamentació UE:121 es farceix amb aquesta conducció i posteriorment amb un nivell de sorra bastant solta i de color marró, UE:134. El material que ha proporcionat aquest estrat és bastant modern, amb ceràmica vidriada i un vidre, possiblement de finals del segle XIX o principis del XX.




Detall de l'estrat UE:134. Vist des del nord-oest

Una mica més al nord, apareix un altra conducció d'aigua UE:120 que, per les característiques físiques, es pot relacionar amb la UE:122, ja que tallen estrats molt semblants i, a més, tenen les mateixes capes o nivells, això sí, amb una diferència consistent en que no hi ha un tub central sinó quatre i de dimensions més reduïdes. Són tubs de ceràmica amb vidriat i incrustacions de fang interior, de 30 cm. de longitud lligats amb morter i amb un diàmetre de 15 cm. L'orientació és la mateixa que la UE:122, però amb una petita desviació cap al sud. Les dimensions seran 2,50 X 1'61 m. i 0,87 m. d'alçada. Té una inclinació d'un centímetre cap a l'est. L'estructura UE:116, comentada anteriorment, es recolza sobre aquesta conducció.



Vista general de la conducció UE:120.
Vist des del nord-oest



Detall de la secció de la conducció UE:120.
Vist des del nord-oest

La construcció de les dues conduccions d'aigua localitzades deu estar relacionada amb els projectes de les noves xarxes d'aigua, tant potable com a residual, que neixen a finals del segle XIX i es desenvolupen a principis del segle XX. Aquestes conduccions, tant per les seves dimensions com per la seva composició, corresponen a una xarxa general que anteriorment no s'havia portat a terme. També la seva forma constructiva, tancant hermèticament les canalitzacions, respon a les corrents higienistes que es desenvolupen al llarg del segle XIX, la teoria de les quals relacionava la salut de les persones amb les condicions higièniques de l'àmbit que les envoltava.

La reforma posterior de la conducció UE:122 es podria interpretar com realment una reforma o només com un canvi en la forma constructiva a l'hora de realitzar la canalització. Es pot destacar que, després de la febre tifoidea soferta a Barcelona els anys 1914 i 1915 a causa de l'aigua portada de les mines de Montcada, tota la xarxa és renovada i potser aquesta conducció hauria patit aquesta renovació.

Al cantó sud, la rasa constructiva UE:121 de la conducció UE:122, talla un estrat argilós de color vermell UE:133 que aporta material modern amb ceràmica vidriada, i que també es troba tallat pel retall UE:119 de l'estructura UE:114.

La UE:133 cobreix un estrat de sorra verdosa UE:132, el més segur a causa de la filtració de les aigües residuals de la claveguera UE:112. Aquest nivell es troba tallat tant pel retall d'aquesta claveguera com per la rasa constructiva UE:121. Estret aquest estrat, s'observa que cobreix dos petits murs UE:135 i UE:138 situats a la cantonada sud de la fossa.

La UE:135 es compon de pedres mitjanes i grans, algunes treballades i altres no, lligades en sec. Té unes dimensions de 1 X 0,30 m. i 0,76 m. d'alçada. Sembla que continuaria cap al sud-est i l'orientació és nord-est / sud-oest. Entre les pedres de l'estructura s'ha trobat material constructiu romà, possiblement seria una intrusió de la UE:136.

La UE:138 es troba compost de pedres mitjanes i grans, sense treballar, lligades amb una espècie de morter de fang i pedres petites. Té unes dimensions superiors al mur UE:135, 1,40 X 0,50 m. i 0,89 m. d'alçada. En teoria sembla que continuaria cap al sud-est i sud-oest amb una orientació nord-oest / sud-est. S'observa un petit interestrat de destrucció UE:102.

Aquests dos murs estan lligats amb morter a la seva zona d'unió formant una única estructura, possiblement un vas funerari. Hi ha diverses raons per arribar a aquesta conclusió; com s'ha dit abans formen una única estructura que tindria la forma d'un rectangle si els dos murs continuessin cap a l'est, tal com sembla que ho fan, tancant un espai central entre murs farcit amb un estrat UE:125, diferenciat de tots els altres i amb una cronologia segons el material que es situaria al segle XVII. La forma constructiva de pedres lligades en part en sec o amb un morter molt pobre fan pensar que no haurien pogut

suportar gaire pes, descartant que fossin fonaments i reafirmant l'idea que fossin murs de tanca d'un vas funerari. Tant per la seva tècnica constructiva, comentada anteriorment, com per les seves dimensions tenen certa semblança amb els vasos funeraris trobats a Santa Caterina, situats cronològicament entre els segles XIV-XVIII. Així es pot plantejar, com a hipòtesi, que aquests dos murs formessin part d'un vas funerari relacionat amb el cementiri del convent de Sant Francesc situat en aquesta zona, com s'ha comentat en punts anteriors; per tant la seva construcció es podria situar al segle XVI-XVII, moment en el que es farceix el vas amb l'estrat UE:125. També es pot interpretar que aquest estrat no fos l'original, ja que no s'han localitzat ossos i a la seva base només s'ha trobat una rajola. Com només s'ha excavat una petita part no es possible donar cap hipòtesi com a final.



Vista general dels murs UE:135 i 138. Vist des del nord-oest

La trinxera de fonamentació UE:101 dels murs UE:135-138 talla un estrat de sorra verdosa UE:136 que conté material alt-imperial, com àmfora tarraconense Dressel 2-4. Aquest nivell també està tallat pel retall UE:121 de la conducció UE:122 i es troba cobert per la UE:132 i la UE:133.

Cap al cantó nord de la conducció UE:120 i a la zona entre aquesta i la conducció UE:122 hi apareix un estrat bastant homogeni UE:128, semblant a la sorra de platja, que no ha proporcionat cap tipus de material. Aquest es troba tallat tant per les dues trinxeres de fonamentació de les conduccions UE:120-122 com pels retalls UE:115-119. La cronologia d'aquest estrat és molt difícil de delimitar, es pot dir que és posterior als estrats romans que cobreix i anterior a la construcció de les canalitzacions, la qual cosa ens porta a plantejar la hipòtesi que, al ser zona de costa i que molt a prop hi hagués la riera de collserola, fossin terres naturals sedimentàries aportades durant un període d'abandó de la zona fins a la urbanització al segle XII.

Cobert per la UE:128, entre les dues conduccions, i a la vegada tallat per les seves trinxeres de fonamentació, apareix un estrat UE:137 de sorra marró, bastant solta, i que ha donat material romà dels segles I i II dC amb àmfora tarraconense i africana.

Tant la UE:128 com la UE:137 cobreixen un estrat homogeni UE:129, que ocupa tota la superfície de la fossa i que es troba cobert a la zona sud per l'estrat UE:136. Aquest estrat argilós, de color marró fosc i fons irregular, bastant compacte i amb material dels segles I-II dC, àmfora bètica i tarraconense (Dressel 2-4 i Pascual 1), sigil·lata sud-gàl·lica i comuna africana (Ostia II, 302), es troba tallat per la trinxera de fonamentació UE:121 i pel retall UE:117 de l'estructura UE:118. També apareix bastant material constructiu i trossos descontextualitzats d'*Opus Signinum*.

La UE:118 és un mur cobert per la UE:128, de poca potència, situat a la cantonada nord i compost per pedres petites i mitjanes sense treballar lligades amb morter de calç blanca i material constructiu, entre el qual es trobava un tros de tégula i d'àmfora tarraconense. Té unes dimensions de 1,68 X 0,50 m. i 0,26 m. d'alçada, amb una orientació nord-est / sud-oest. Està tallada al cantó sud-oest per la trinxera de fonamentació de la canalització UE:120 i sembla que no continuï més enllà d'aquesta, malgrat que no és segur ja que el nivell de

destrucció de l'actuació anterior de rebaix no permet verificar-ho. La seva cronologia es difícil de determinar, ja que talla un estrat romà, però en cap moment el cobreix un altre estrat romà, sinó que el cobreix la UE:128 que com s'ha comentat abans sembla d'aportació natural; per tant aquesta estructura s'ha de situar després del segle I-II dC i abans del segle XII.



Detall del mur UE:118. Vist des del nord-oest

Sota la conducció UE:120, al cantó sud-est, hi apareix un petit mur al tall, la resta ha sigut destruït per aquesta, que, com a hipòtesi, podria formar part del mur UE:118.

Davall de l'estructura UE:118 apareix un estrat UE:127 argilós, bastant compacte, de color marró clar, molt delimitat a aquesta zona i cobert en el cantó nord-oest per la UE:129. Conté un material molt semblant als altres estrats romans, amb àmfora tarraconense o comuna africana.

Tant la UE:127 com la UE:129 cobreixen un estrat UE:130 argilós, molt compacte i de color marró clar, del qual només s'ha pogut excavar una petita part al tall de la cala.

Els estrats UE:127-129-130-136-137 són d'època romana amb una cronologia mai anterior al segle I dC, per tant podrien estar relacionats amb

restes d'alguna vil·la situada a prop de l'actuació com la vil·la i mausoleu de la plaça J.Xirau.



Detall de les relacions entre les unitats estatigràfiques UE:128-118-129-127-130-131. Vist des del sud-oest

Finalment apareix, a la cota més baixa, cobert pels estrats UE:127-129-130 i per farciment de sauló UE:105, un estrat homogeni UE:131 de sorra de platja, que aniria de cantó a cantó de la fossa. És totalment estèril i, per tant, es suposa que deu ser una colmatació natural provocada pels sediments de les rieres.

7. CONCLUSIONS

L'excavació arqueològica ha confirmat la presència de restes de diversa cronologia a la zona afectada de la plaça al municipi de Barcelona.

Així, doncs, la informació obtinguda permet intuir un ventall històric bastant ampli que es pot relacionar amb l'estatigrafia documentada.

Aquest ventall començaria en època romana (segles I-II dC) amb els estrats UE:130-127-129-137-136 relacionats amb alguna vil·la extramurs. El terreny sembla que tindria un desnivell cap al nord-est, tal com ho demostra les diferents cotes documentades; per exemple l'estrat situat més al sud (UE:136) es troba a 4,01 m. sobre el nivell del mar, i el situat més al nord (UE:129) a 3,28 m.

La construcció de l'estructura UE:118 es portaria a terme entre els segles I-II dC i abans del segle XII. Entre aquestes dates també es situaria l'abandó de la zona amb l'aportació sedimentària (UE:128) de la costa i les rieres properes; tal com passa a les troballes de la plaça J.Xirau, que cap al segle IV dC s'abandonen i s'amortitzen amb un nivell d'aportació natural fins a l'ocupació d'època medieval.

La zona on es situa l'actual govern militar continuarà sent ocupat en època tardana, gràcies possiblement al desnivell, que lliuraria aquesta part d'uns sediments naturals que haurien amortitzat l'espai de la plaça del Duc de Medinaceli.

Al segle XII es va començar a urbanitzar aquesta zona i es construeix el convent de Sant Francesc al 1229, i s'inicia així una ocupació de part de la plaça on hi ha dues teories per la construcció i abandó del vas funerari compost pels murs UE:135-138 i el farciment UE:125, que probablement formarien part del cementiri del convent. Una és que es crea a partir del segle XIII i

s'abandona al segle XVI-XVII amb la destrucció del seu farciment original i el posterior reompliment amb l'estrat UE:125; l'altra és que es va construir, si es confirma que el farciment no està remogut, al segle XVI-XVII i es va abandonar al 1836 amb la destrucció del convent.

Quan el vas funerari va deixar de funcionar sofreix una petita destrucció UE:102 a la seva cara oest, a la vegada que es cobreix amb els estrats UE:132-133.

Posteriors al segle XVIII, possiblement de finals segle XIX i principis del XX, es situen les conduccions d'aigua UE:120-122 amb les reformes UE:123-139.

Finalment hi haurà una sèrie d'actuacions que es realitzaran al llarg del segle XX, com la construcció del mur UE:114, la claveguera UE:112 amb el seu farciment UE:113 i l'anivellació amb l'estrat UE:110. Més tard es realitzaran les rases UE:106-108 de dos tubs d'aigua i la construcció del respirador o fossa sèptica UE:116.

Ja s'ha comentat que les restes es trobaven molt afectades pels serveis actuals i sobretot per l'actuació prèvia de rebaix no controlat. Això ha comportat una reducció important de la informació i, per tant, les conclusions no es poden interpretar com a finals i tindrien que ser revisades amb futures cales.


8. DESMUNTATGE D'ESTRUCTURES

Amb l'autorització de la Direcció General del Patrimoni Cultural i després de recollir i documentar correctament tota la informació apareguda, s'ha procedint al desmuntatge de les estructures aparegudes durant la intervenció arqueològica.

El desmuntatge s'ha realitzat de forma manual amb ajuda mecànica recollint tota la informació possible, tant de les estructures com dels estrats apareguts sota les mateixes.

Resumint, les estructures desmuntades són:

- UE:116 – Fossa sèptica o respirador – Moderna segle XX
- UE:112 – Claveguera – Segle XX
- UE:114 – Mur – Segle XX
- UE:118 – Petit muret – Segle II-XII
- UE:120 – Conducció d'aigua – Segle XIX-XX
- UE:122/123 – Conducció d'aigua – Segle XIX-XX
- UE:135/138 – Possible vas funerari – Segle XIII-XVII



Detall del demuntatge de l'estructura
UE:114. Vist des del sud-oest



Detall del desmuntatge de l'estructura
UE:120. Vist des del sud-oest

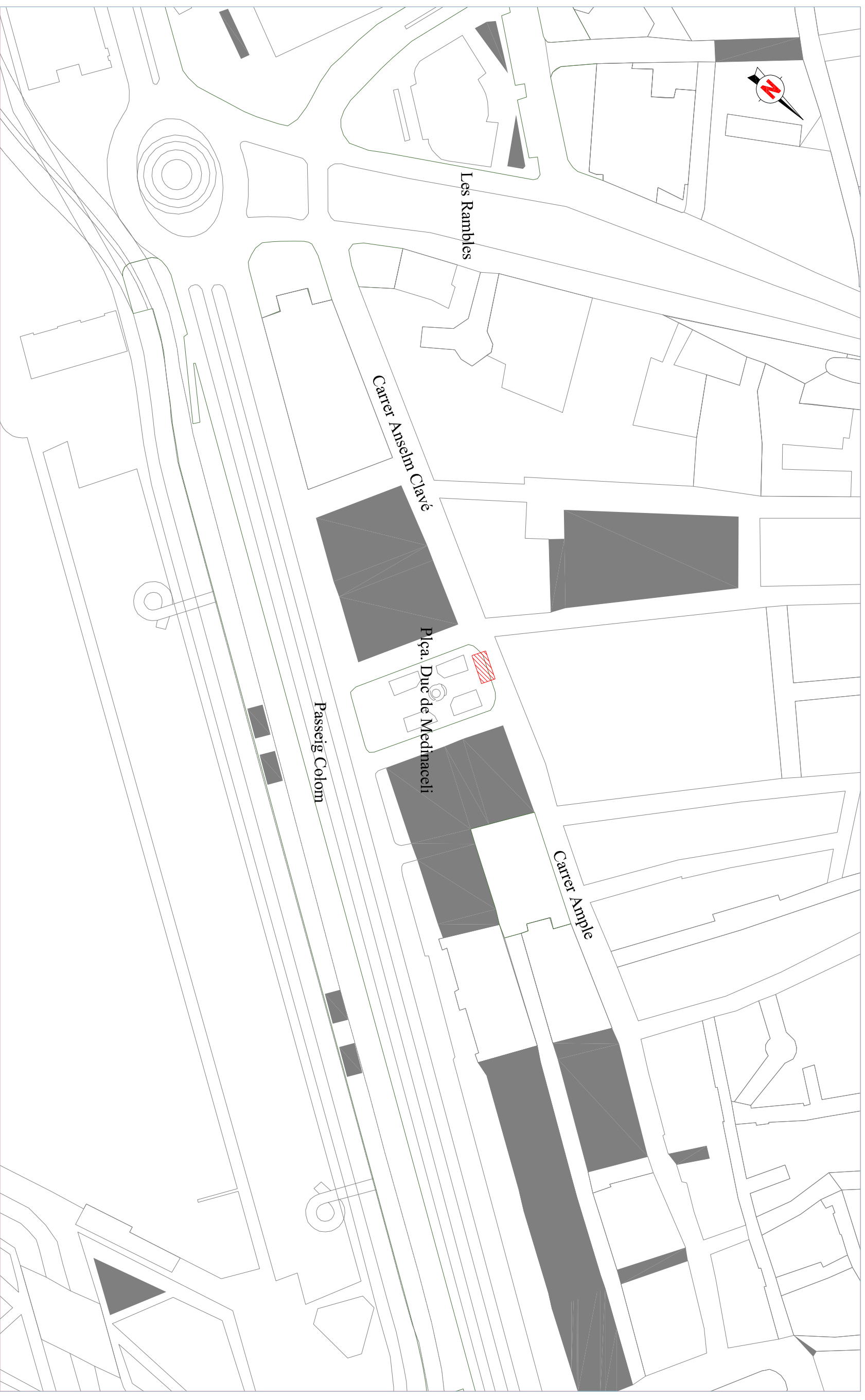
9. BIBLIOGRAFIA

- A.A.V.V 1991 Historia de Barcelona Enciclopèdia Catalana, Barcelona, Vol.I
- Ajuntament de Barcelona 1986 Barcelona sub. El clavegueram de Barcelona Ajuntament de Barcelona Publicaciones, Barcelona
- Alemany, Joan 2002 El port de Barcelona Lunwerg Editores, Barcelona, segona edició
- Balaguer, Victor (1866) 1987 Las calles de Barcelona Editorial Dossat, Barcelona, Tomo I
- Conillera i Vives, Pere 1991 L'aigua de Montcada. L'abastament Municipal d'Aigua de barcelona. Mil Anys d'Història descobrir el medi urbà nº8, Ajuntament de Barcelona, Barcelona
- Duran i Sanpere, A. 1973 Barcelona i la seva història Curial, Barcelona
- Galera Montserrat 1972 Atlas de Barcelona (segle XVI-XX) Publicaciones del Colegio Oficial de Arquitectos de Cataluña y Baleares, Barcelona
- Garcia i Espuche, Albert; Guàrdia i Bassols, Manuel 1986 Espai i societat a la Barcelona pre-industrial Edicions de la Magrana, Barcelona
- Garcia i Fuertes, Gemma 1990 L'abastament d'aigua a la Barcelona del segle XVIII (1714-1808) Rafael Dalmau, Barcelona

- Huertas, Josefa; Rodríguez, Marta 1998, *Muralla medieval de Barcelona: Darreres intervencions arqueològiques. I. Congrès d'arqueologia medieval i moderna de Catalunya*, 16-23, Igualada
- Ramon i Vidal, Jaume de 1996 Suministrament d'aigua i tifus a Barcelona (1914-1915), Episodis de la Història 306-307, Rafael Dalmau, Barcelona
- Sogrequés i Callicó, J. (Dir.) 1992 Historia de Barcelona Ajuntament de Barcelona, Barcelona
- Soley, Ramón 1998 Atles de Barcelona Editorial Mediterrània, Barcelona

Annex 1. Planimetria

| Núm. | Títol | UE | Escala |
|------|---------------------------------------|---|--------|
| 1 | Planta de situació en el parcelari | | 1/500 |
| 2 | Planta de situació en la trama urbana | 112 114 116 118 120 122 123 139 | 1/100 |
| 3 | Planta 1 de les estructures | 112 114 116 118 120 122 123 139 | 1/20 |
| 4 | Planta 2 de les estructures | 116 120 122 123 135 138 139 | 1/20 |
| 5 | Secció longitudinal eix 1: NE-SO | 100 105 107 114 120 122 128 129 131 132 133 134 136 137 | 1/50 |
| 6 | Secció longitudinal eix 1: NE-SO | 100 105 120 122 129 131 137 | 1/50 |
| 7 | Secció transversal eix 1: NO-SE | 100 105 116 120 129 131 137 | 1/20 |
| 8 | Secció transversal eix 2: SE-NO | 100 105 107 114 122 123 129 131 134 139 | 1/20 |
| 9 | Alçat del mur UE:135 | 135 | 1/20 |



DIRECCIÓ ARQUEOLÒGICA

Sergi Segura

AUTORS

Mario Granollers

CCODEX
ARQUEOLOGIA I PATRIMONI

DIN A3 Escala: 1:2000

INTERVENCIÓ
Plaça. Duc de Medinaceli
Barcelona (Barcelonès)



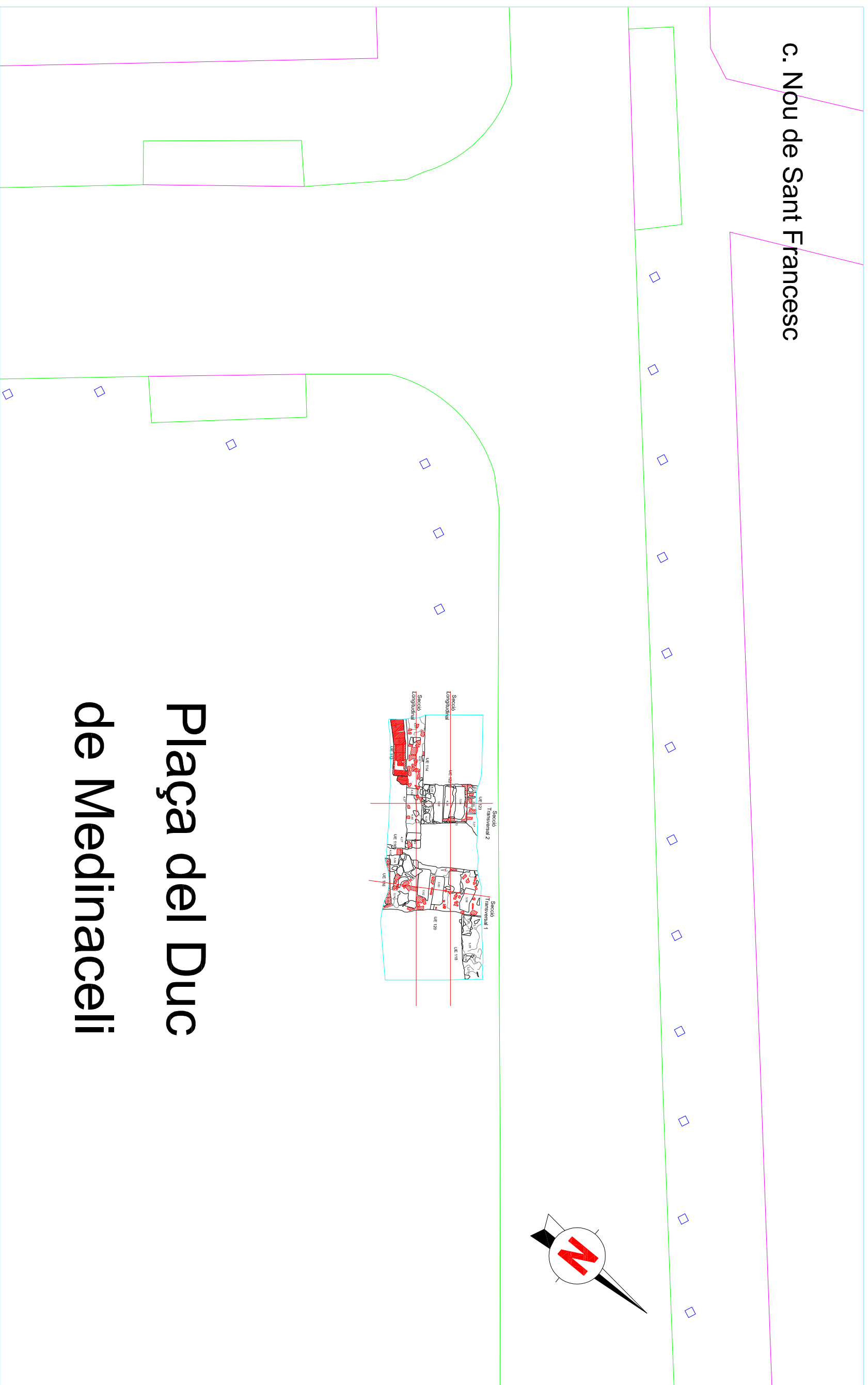
NOM DEL PLÀNOL
Planta de situació
en el parcel·lari

Data: Gener 2005

Núm.

1

c. Nou de Sant Francesc



Plaça del Duc de Medinaceli

DIRECCIÓ ARQUEOLÒGICA

Sergi Segura

AUTORS

Mario Granollers

CCODEX
ARQUEOLOGIA I PATRIMONI

INTERVENCIÓ
Plaça Duc de Medinaceli
Barcelona (Barcelonès)

NOM DEL PLÀNOL
Planta de situació
en la trama urbana

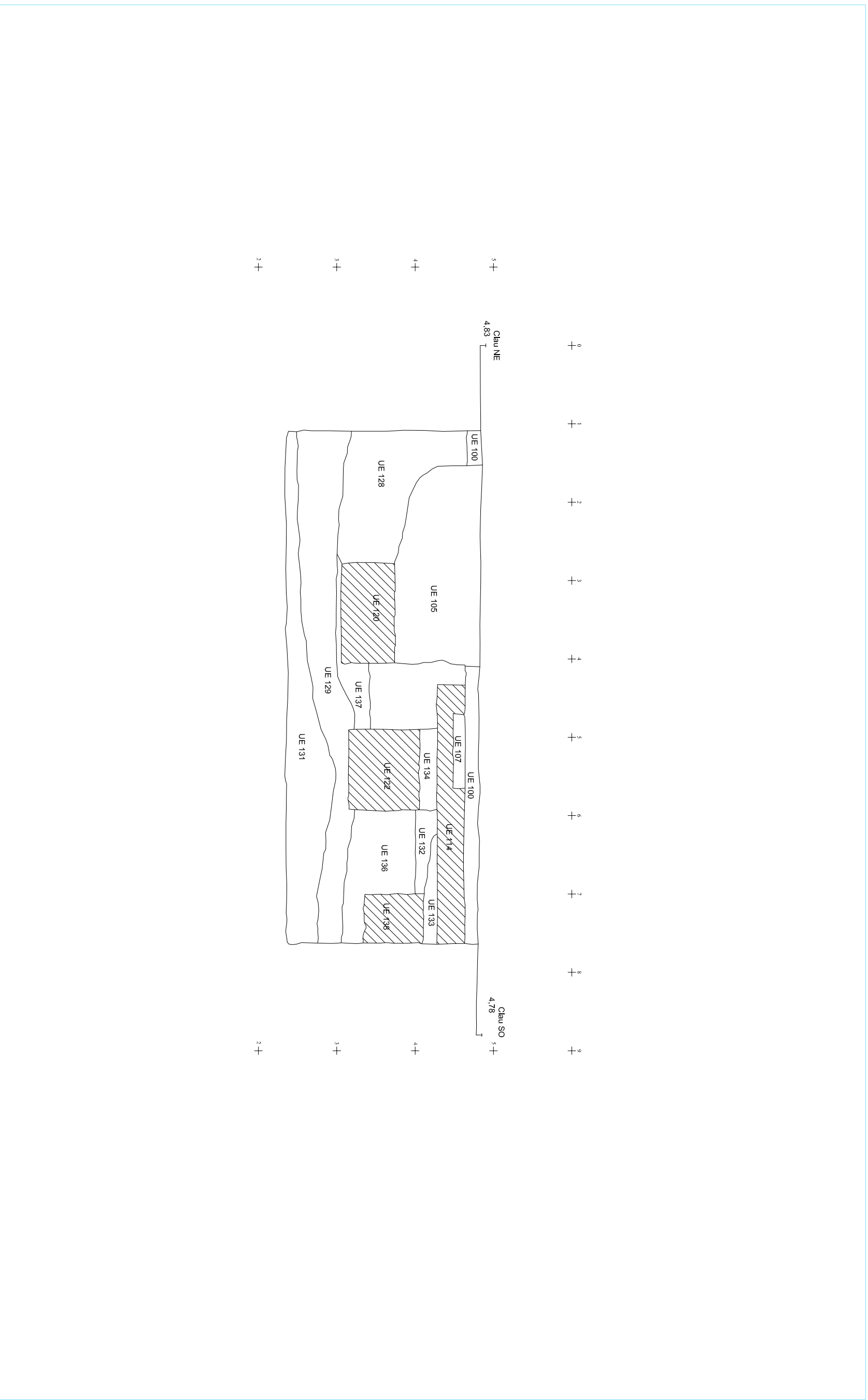
Núm.

2

DIN A3 Escala: 1:100



Data: Novembre 2004



DIRECCIÓ ARQUEOLÒGICA

Sergi Segura

AUTORS

Mario Granollers



DIN A3 Escala: 1:50



INTERVENCIÓ

Pea. Duc de Medinaceli
Barcelona (Barcelonès)

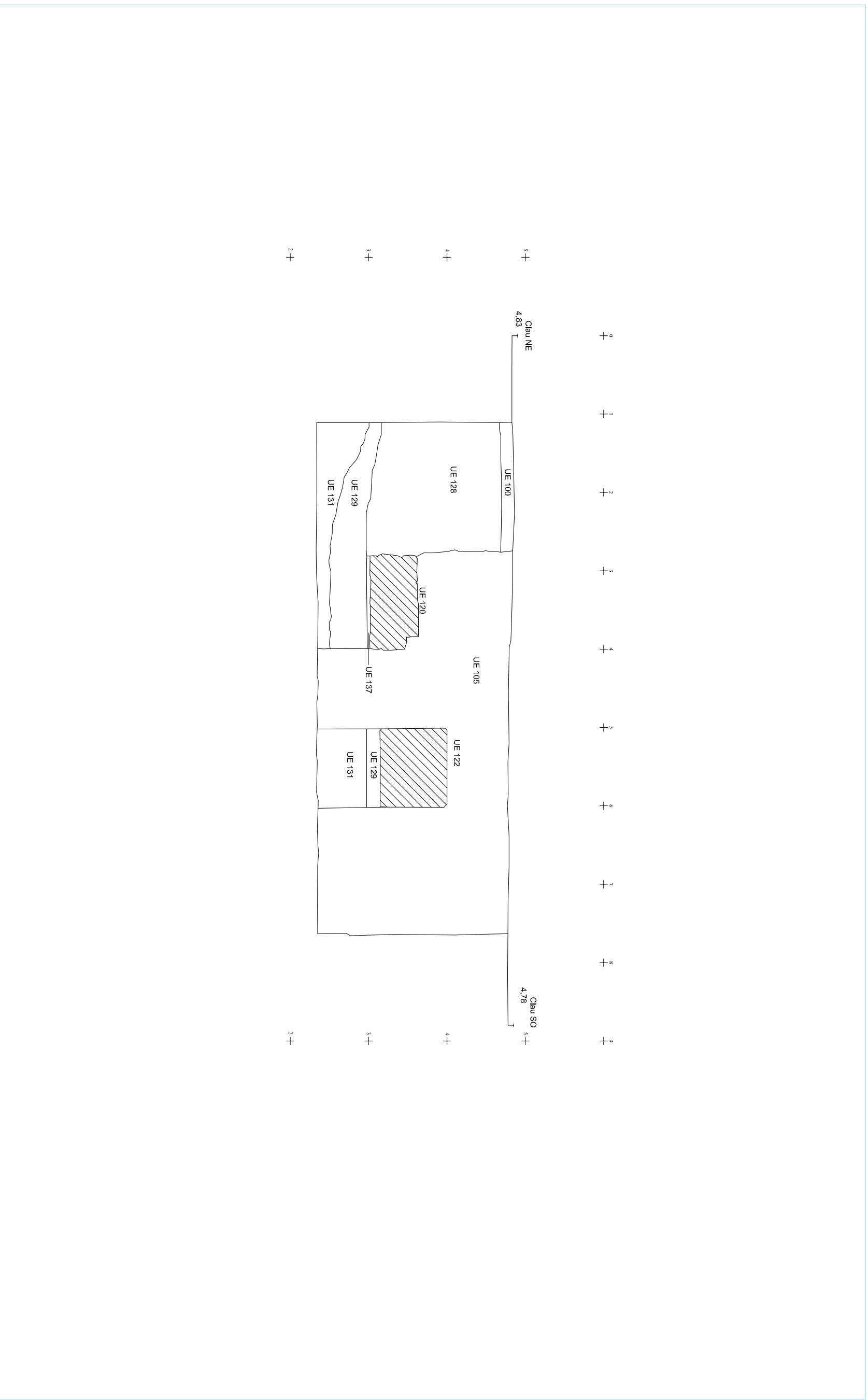
NOM DEL PLÀNOL

Secció longitudinal
eix 1 NE-SO

Núm.

5

Data: Novembre 2004



DIRECCIÓ ARQUEOLÒGICA

Sergi Segura

AUTORS

Mario Granollers



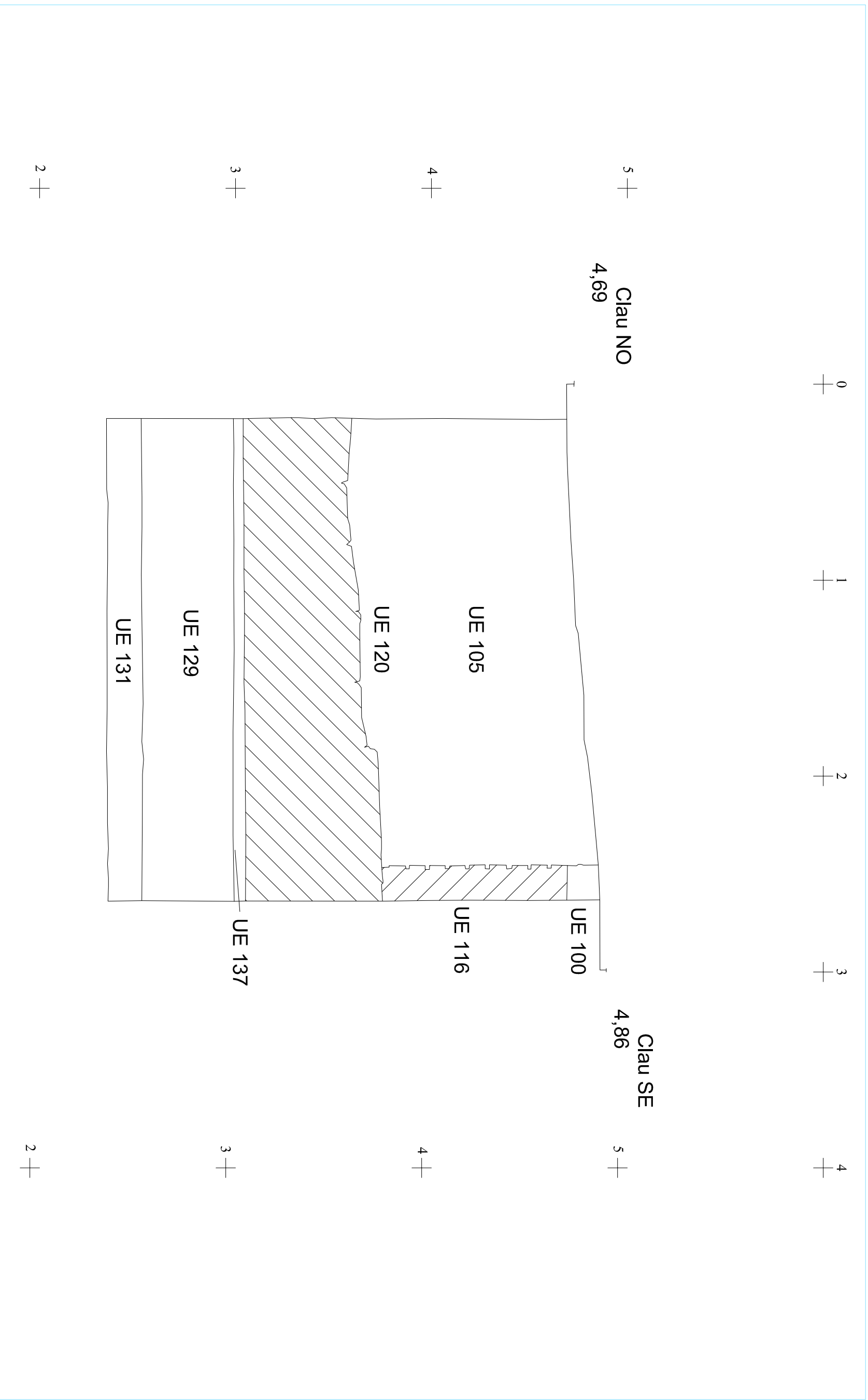
DIN A3 Escala: 1:50

INTERVENCIÓ
 Pça. Duc de Medinaceli
 Barcelona (Barcelonès)

NOM DEL PLÀNOL
 Secció longitudinal
 eix 2 NE-SO

Núm.
 6

Data: Novembre 2004



DIRECCIÓ ARQUEOLÒGICA
Sergi Segura

AUTORS
Mario Granollers

OCODEX
ARQUEOLOGIA I PATRIMONI

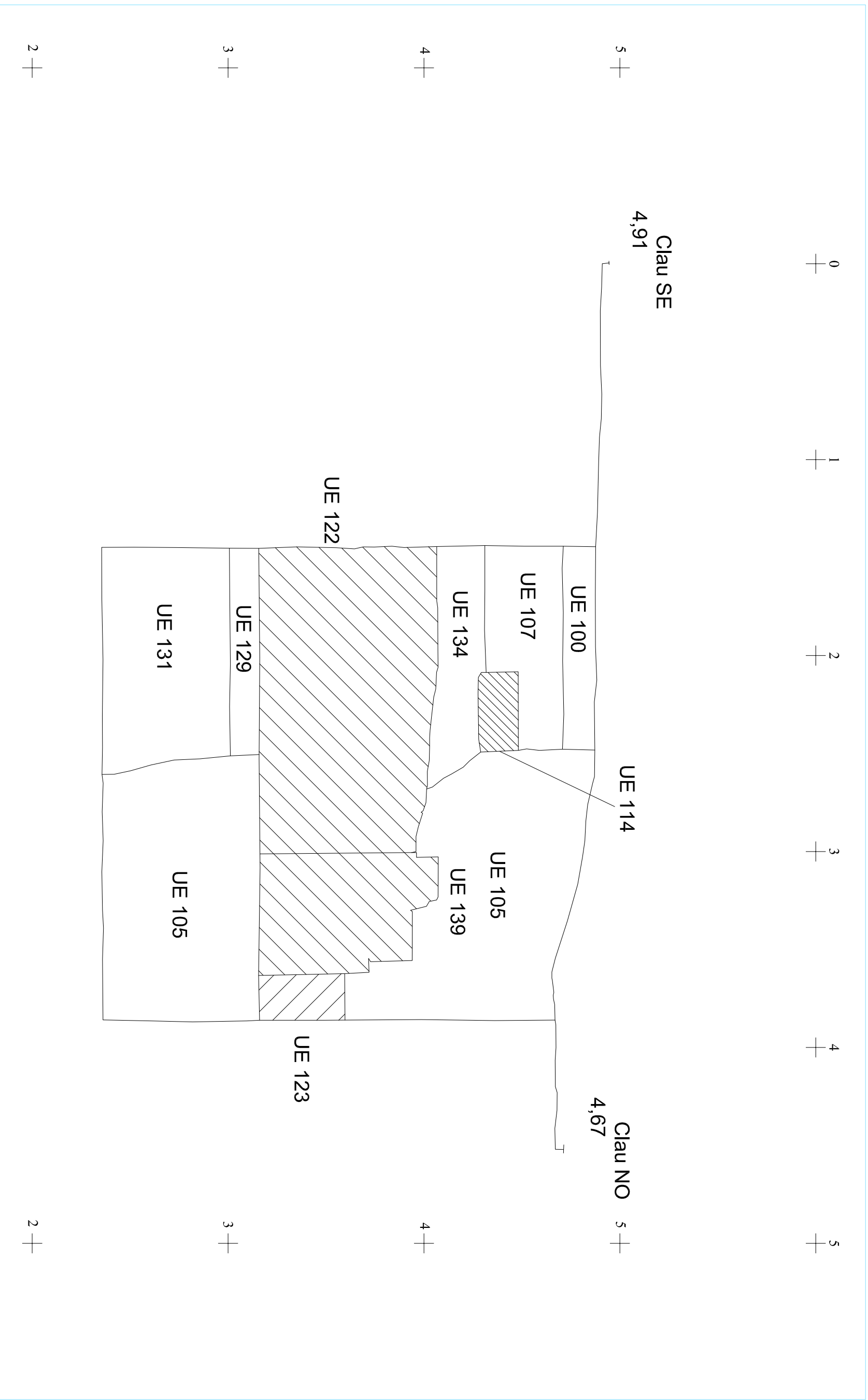
INTERVENCIÓ
Pla. Duc de Medinaceli
Barcelona (Barcelonès)

NOM DEL PLÀNOL
Secció transversal
eix I: NO-SE
Data: Novembre 2004

Núm.
7

DIN A3 Escala: 1:20





DIRECCIÓ ARQUEOLÒGICA
Sergi Segura

AUTORS
Mario Granollers

OCODEX
ARQUEOLOGIA I PATRIMONI

INTERVENCIÓ
Pla. Duc de Medinaceli
Barcelona (Barcelonès)

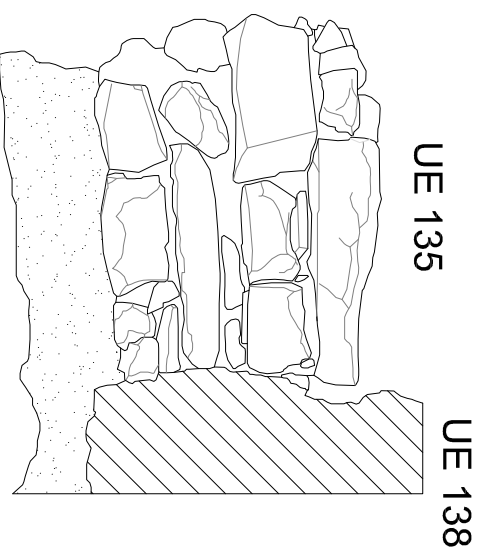
NOM DEL PLÀNOL
Secció transversal
eix2: SE-NO

Núm.
8

DIN A3 Escala: 1:20



Data: Novembre 2004



INTERVENCIÓ

Pla. Duc de Medinaceli
Barcelona (Barcelonès)

NOM DEL PLÀNOL

Alçat de mur
UE 135

Núm.

9

Data: Novembre 2004

Annex 2. Fitxes d'unitats estatigràfiques

| Definició UE | | Textura | Composició | | Sector | 100 |
|-----------------------------|---------------|------------|------------|---|-----------------------------|-------|
| Estrat | | Solta | Geològica | Sorra | | |
| | | Color | Orgànica | | Zona | |
| | | Marró Clar | Artificial | | | |
| Relacions Físiques | | Igual a | | Datació | Criteri datació | 5 |
| Cobreix a | Cobert per | | | Segle XX | Estratigràfic | 6 |
| 107 109 110 112 114 116 128 | | | | | | 7 |
| Farceix a | Farcit per | | | Interpretació | | 8 |
| | | | | Anivellació | | |
| Talla a | Tallat per | | | Observacions | | |
| | 104 | | | Nivell de circulació actual del parc, tallat per la cala realitzada per GECOINSA. | | |
| Es recolza en | Se li recolza | | | Afecció | Si <input type="checkbox"/> | |
| | | | | No <input type="checkbox"/> | % <input type="checkbox"/> | Tipus |
| Es lliura | Se li lliura | | | | | |

| Definició UE | | Textura | Composició | | Sector | 101 |
|--------------------|---------------|---------|------------|--|--|-------|
| retall/interestrat | | | Geològica | | | |
| | | Color | Orgànica | | Zona | |
| | | | Artificial | | | |
| Relacions Físiques | | Igual a | | Datació | Criteri datació | |
| Cobreix a | Cobert per | | | Segle XIII-XVII | Arquitectònic/Ar | |
| | | | | Interpretació | | |
| Farceix a | Farcit per | | | Trinxera de fonamentació | | |
| | 135 138 | | | Observacions | | |
| Talla a | Tallat per | | | Trinxera de fonamentació dels murs UE:135 i UE:138, que formarien part d'un possible vas funerari. | | |
| | 136 | | | Afecció | Si <input checked="" type="checkbox"/> | Tipus |
| Es recolza en | Se li recolza | | | No <input type="checkbox"/> | % <input type="checkbox"/> | Total |
| | | | | | | |
| Es lliura | Se li lliura | | | | | |

| Definició UE | | Textura | Composició | | Sector | 102 |
|--------------------|---------------|---------|------------|---|-----------------------------|-------|
| Retall/Interestrat | | | Geològica | | | |
| | | Color | Orgànica | | Zona | |
| | | | Artificial | | | |
| Relacions Físiques | | Igual a | | Datació | Criteri datació | |
| Cobreix a | Cobert per | | | Segle XVII-XIX | Estratigràfic | |
| | 133 | | | Interpretació | | |
| Farceix a | Farcit per | | | Destrucció | | |
| | | | | Observacions | | |
| Talla a | Tallat per | | | Interestrat de destrucció del mur UE:138. | | |
| | 138 | | | Afecció | Si <input type="checkbox"/> | Tipus |
| Es recolza en | Se li recolza | | | No <input type="checkbox"/> | % <input type="checkbox"/> | |
| | | | | | | |
| Es lliura | Se li lliura | | | | | |

| | | | | | | | | | |
|---------------------------|--|----------------------|--|-----------------------------|--|--|--|----------------------|--|
| Definició UE | | Textura | | Composició | | Sector | | 103 | |
| Retall/Interestrat | | <input type="text"/> | | <input type="text"/> | | <input type="text"/> | | Foto. Plan. | |
| | | Color | | Geològica | | Zona | | | |
| | | <input type="text"/> | | <input type="text"/> | | <input type="text"/> | | | |
| | | | | Orgànica | | | | | |
| | | | | <input type="text"/> | | | | | |
| | | | | Artificial | | | | | |
| | | | | <input type="text"/> | | | | | |
| Relacions Físiques | | Igual a | | Datació | | Criteri datació | | | |
| Cobreix a | | Cobert per | | <input type="text"/> | | <input type="text"/> | | | |
| Farceix a | | Farcit per | | Segle XX | | Estratigràfic | | | |
| Talla a | | Tallat per | | Interpretació | | Destrucció | | | |
| 115 116 | | 104 | | <input type="text"/> | | <input type="text"/> | | | |
| Es recolza en | | Se li recolza | | Observacions | | Interestrat de destrucció de l'estructura UE:116 provocat per un col·lector modern | | | |
| Es lliura | | Se li lliura | | Afecció | | Si <input type="checkbox"/> | | Tipus | |
| | | | | No <input type="checkbox"/> | | % <input type="text"/> | | <input type="text"/> | |

| | | | | | | | | | |
|-----------------------------|--|----------------------|--|-----------------------------|--|---|--|----------------------------|--|
| Definició UE | | Textura | | Composició | | Sector | | 104 | |
| Retall/Interestrat | | <input type="text"/> | | <input type="text"/> | | <input type="text"/> | | Foto. Plan. | |
| | | Color | | Geològica | | Zona | | | |
| | | <input type="text"/> | | <input type="text"/> | | <input type="text"/> | | | |
| | | | | Orgànica | | | | | |
| | | | | <input type="text"/> | | | | | |
| | | | | Artificial | | | | | |
| | | | | <input type="text"/> | | | | | |
| Relacions Físiques | | Igual a | | Datació | | Criteri datació | | | |
| Cobreix a | | Cobert per | | <input type="text"/> | | <input type="text"/> | | | |
| Farceix a | | Farcit per | | Contemporani | | Estratigràfic | | | |
| Talla a | | Tallat per | | Interpretació | | Destrucció | | | |
| 100 128 129 131 108 109 106 | | 105 | | <input type="text"/> | | <input type="text"/> | | | |
| Es recolza en | | Se li recolza | | Observacions | | Retall de la cala realitzada per GECOINSA i reomplerta amb sauló. | | | |
| Es lliura | | Se li lliura | | Afecció | | Si <input checked="" type="checkbox"/> | | Tipus | |
| | | | | No <input type="checkbox"/> | | % <input type="text"/> | | Total <input type="text"/> | |

| | | | | | | | | | |
|-----------------------------|--|----------------------|--|-----------------------------|--|--|--|----------------------|--|
| Definició UE | | Textura | | Composició | | Sector | | 105 | |
| Estrat | | Solta | | sauló | | <input type="text"/> | | Foto. Plan. | |
| | | Color | | Geològica | | Zona | | | |
| | | <input type="text"/> | | <input type="text"/> | | <input type="text"/> | | | |
| | | Gris Clar | | Orgànica | | | | | |
| | | | | <input type="text"/> | | | | | |
| | | | | Artificial | | ceràmica-mat.donstrucció-plàstic-ferro-vidr | | | |
| | | | | <input type="text"/> | | | | | |
| Relacions Físiques | | Igual a | | Datació | | Criteri datació | | | |
| Cobreix a | | Cobert per | | <input type="text"/> | | <input type="text"/> | | | |
| 128 129 120 122 123 139 134 | | 104 | | Contemporani | | Estratigràfic | | | |
| Farceix a | | Farcit per | | Interpretació | | Farciment | | | |
| 104 | | | | <input type="text"/> | | <input type="text"/> | | | |
| Talla a | | Tallat per | | Observacions | | Farciment del retall UE:104, compost exclusivament de sauló. | | | |
| Es recolza en | | Se li recolza | | Afecció | | Si <input type="checkbox"/> | | Tipus | |
| Es lliura | | Se li lliura | | No <input type="checkbox"/> | | % <input type="text"/> | | <input type="text"/> | |

| | | | | | | | | | |
|---------------------------|--|----------------------|--|---|--|------------------------|--|-------------|--|
| Definició UE | | Textura | | Composició | | Sector | | 106 | |
| Retall/Interestrat | | <input type="text"/> | | <input type="text"/> | | <input type="text"/> | | Foto. Plan. | |
| | | Color | | Geològica | | Zona | | | |
| | | <input type="text"/> | | <input type="text"/> | | <input type="text"/> | | | |
| | | | | Orgànica | | | | | |
| | | | | <input type="text"/> | | | | | |
| | | | | Artificial | | | | | |
| | | | | <input type="text"/> | | | | | |
| Relacions Físiques | | Igual a | | Datació | | Criteri datació | | | |
| | | | | <input type="text"/> | | <input type="text"/> | | | |
| Cobreix a | | Cobert per | | Interpretació | | | | | |
| | | <input type="text"/> | | <input type="text"/> | | | | | |
| Farceix a | | Farcit per | | Indeterminat | | | | | |
| | | <input type="text"/> | | | | | | | |
| Talla a | | Tallat per | | Observacions | | | | | |
| <input type="text"/> | | <input type="text"/> | | Retall relitzat per ficar una canonada de plàstic actualment en servei. | | | | | |
| Es recolza en | | Se li recolza | | Afecció | | Tipus | | | |
| <input type="text"/> | | <input type="text"/> | | Si <input checked="" type="checkbox"/> | | Total | | | |
| Es lliura | | Se li lliura | | No <input type="checkbox"/> | | | | | |
| <input type="text"/> | | <input type="text"/> | | % | | | | | |

| | | | | | | | | | |
|---------------------------|--|----------------------|--|---|--|------------------------|--|-------------|--|
| Definició UE | | Textura | | Composició | | Sector | | 107 | |
| Estrat | | Compacta | | Sorra-argila | | <input type="text"/> | | Foto. Plan. | |
| | | Color | | Geològica | | Zona | | | |
| | | Marró Fosc | | <input type="text"/> | | <input type="text"/> | | | |
| | | | | Orgànica | | | | | |
| | | | | <input type="text"/> | | | | | |
| | | | | Artificial | | | | | |
| | | | | <input type="text"/> | | | | | |
| Relacions Físiques | | Igual a | | Datació | | Criteri datació | | | |
| | | | | <input type="text"/> | | <input type="text"/> | | | |
| Cobreix a | | Cobert per | | Interpretació | | | | | |
| <input type="text"/> | | <input type="text"/> | | <input type="text"/> | | | | | |
| Farceix a | | Farcit per | | Farciment | | | | | |
| <input type="text"/> | | <input type="text"/> | | | | | | | |
| Talla a | | Tallat per | | Observacions | | | | | |
| <input type="text"/> | | <input type="text"/> | | Estrat compacte que farceix el retall UE:106. | | | | | |
| Es recolza en | | Se li recolza | | Afecció | | Tipus | | | |
| <input type="text"/> | | <input type="text"/> | | Si <input type="checkbox"/> | | Total | | | |
| Es lliura | | Se li lliura | | No <input type="checkbox"/> | | | | | |
| <input type="text"/> | | <input type="text"/> | | % | | | | | |

| | | | | | | | | | |
|---------------------------|--|----------------------|--|---|--|------------------------|--|-------------|--|
| Definició UE | | Textura | | Composició | | Sector | | 108 | |
| Retall/Interestrat | | <input type="text"/> | | <input type="text"/> | | <input type="text"/> | | Foto. Plan. | |
| | | Color | | Geològica | | Zona | | | |
| | | <input type="text"/> | | <input type="text"/> | | <input type="text"/> | | | |
| | | | | Orgànica | | | | | |
| | | | | <input type="text"/> | | | | | |
| | | | | Artificial | | | | | |
| | | | | <input type="text"/> | | | | | |
| Relacions Físiques | | Igual a | | Datació | | Criteri datació | | | |
| | | | | <input type="text"/> | | <input type="text"/> | | | |
| Cobreix a | | Cobert per | | Interpretació | | | | | |
| <input type="text"/> | | <input type="text"/> | | <input type="text"/> | | | | | |
| Farceix a | | Farcit per | | Indeterminat | | | | | |
| <input type="text"/> | | <input type="text"/> | | | | | | | |
| Talla a | | Tallat per | | Observacions | | | | | |
| <input type="text"/> | | <input type="text"/> | | Retall relitzat per ficar una canonada de plom. | | | | | |
| Es recolza en | | Se li recolza | | Afecció | | Tipus | | | |
| <input type="text"/> | | <input type="text"/> | | Si <input checked="" type="checkbox"/> | | Total | | | |
| Es lliura | | Se li lliura | | No <input type="checkbox"/> | | | | | |
| <input type="text"/> | | <input type="text"/> | | % | | | | | |

| | | | | | | | | | |
|---------------------------|--|----------------|--|---|--|------------------------|--|-------------|--|
| Definició UE | | Textura | | Composició | | Sector | | 109 | |
| Estrat | | Compacta | | Argila | | | | Foto. Plan. | |
| | | Color | | Geològica | | Zona | | | |
| | | Marró Fosc | | Orgànica | | | | | |
| | | | | Artificial | | | | | |
| Relacions Físiques | | Igual a | | Datació | | Criteri datació | | | |
| Cobreix a | | Cobert per | | Segle XX | | Estratigràfic | | | |
| 110 114 | | 100 | | | | | | | |
| Farceix a | | Farcit per | | Interpretació | | | | | |
| 108 | | | | Farciment | | | | | |
| Talla a | | Tallat per | | Observacions | | | | | |
| | | 104 106 | | Estrat compacte que farceix el retall UE:108. | | | | | |
| Es recolza en | | Se li recolza | | Afecció | | Tipus | | | |
| Es lliura | | Se li lliura | | Si <input type="checkbox"/> | | | | | |
| | | | | No <input type="checkbox"/> | | % | | | |

| | | | | | | | | | |
|---------------------------|--|-----------------|--|---|--|------------------------|--|-------------|--|
| Definició UE | | Textura | | Composició | | Sector | | 110 | |
| Estrat | | Argilosa | | Argila | | | | Foto. Plan. | |
| | | Color | | Geològica | | Zona | | | |
| | | Gris Fosc | | Orgànica | | | | 11 | |
| | | | | Artificial | | | | 12 | |
| Relacions Físiques | | Igual a | | Datació | | Criteri datació | | 13 | |
| Cobreix a | | Cobert per | | Segle XX | | Estratigràfic | | 14 | |
| 132 134 | | 100 107 109 | | | | | | 17 | |
| Farceix a | | Farcit per | | Interpretació | | | | 18 | |
| | | | | Anivellació | | | | 19 | |
| Talla a | | Tallat per | | Observacions | | | | 20 | |
| | | 106 108 111 119 | | Estrat argilós i bastant compacte tallt per la claveguera UE:112. | | | | 37 | |
| Es recolza en | | Se li recolza | | Afecció | | Tipus | | 38 | |
| Es lliura | | Se li lliura | | Si <input type="checkbox"/> | | | | 39 | |
| | | | | No <input type="checkbox"/> | | % | | | |

| | | | | | | | | | |
|---------------------------|--|----------------|--|--|--|------------------------|--|-------------|--|
| Definició UE | | Textura | | Composició | | Sector | | 111 | |
| Retall/Interestrat | | | | | | | | Foto. Plan. | |
| | | Color | | Geològica | | Zona | | | |
| | | | | Orgànica | | | | | |
| | | | | Artificial | | | | | |
| Relacions Físiques | | Igual a | | Datació | | Criteri datació | | | |
| Cobreix a | | Cobert per | | Segle XX | | Estratigràfic | | | |
| Farceix a | | Farcit per | | Interpretació | | | | | |
| | | 112 | | Trinxera de fonamentació | | | | | |
| Talla a | | Tallat per | | Observacions | | | | | |
| 110 132 | | 106 | | Retall de la claveguera UE:112. | | | | | |
| Es recolza en | | Se li recolza | | Afecció | | Tipus | | | |
| Es lliura | | Se li lliura | | Si <input checked="" type="checkbox"/> | | Total | | | |
| | | | | No <input type="checkbox"/> | | % | | | |

| Definició UE | | Textura | Composició | | Sector | 112 |
|--------------------|---------------|---------|------------|---|-----------------|-------------|
| Estructura | | | Geològica | | | |
| | | Color | Orgànica | | Zona | Foto. Plan. |
| | | | Artificial | | | 11 2 |
| Relacions Físiques | Igual a | | | | | 12 3 |
| Cobreix a | Cobert per | | | Datació | Criteri datació | 13 |
| | 100 107 | | | Segle XX | Estratigràfic | 14 |
| Farceix a | Farcit per | | | Interpretació | | 15 |
| 111 | 113 | | | Clavaguera | | 16 |
| Talla a | Tallat per | | | Observacions | | 17 |
| | 106 | | | Clavaguera composta de maons lligats amb morteri amb una coberta de maons tipus teula. Té una petita cubeta central sense base. | | 18 |
| Es recolza en | Se li recolza | | | | | 19 |
| | | | | | | 20 |
| Es lliura | Se li lliura | | | | | 37 |
| | | | | | | 38 |
| | | | | Afecció | Tipus | 39 |
| | | | | Si <input checked="" type="checkbox"/> | Total | |
| | | | | No <input type="checkbox"/> | | |
| | | | | % <input type="checkbox"/> | | |
| | | | | | | |

| Definició UE | | Textura | Composició | | Sector | 113 |
|--------------------|---------------|-----------|------------|--|-----------------|-------------|
| Estrat | | Llimosa | Geològica | Llims | | |
| | | Color | Orgànica | | Zona | Foto. Plan. |
| | | Gris Fosc | Artificial | | | 15 |
| Relacions Físiques | Igual a | | | | | 16 |
| Cobreix a | Cobert per | | | Datació | Criteri datació | 17 |
| 132 | 107 | | | Segle XX | Estratigràfic | 18 |
| Farceix a | Farcit per | | | Interpretació | | |
| 112 | | | | Farciment | | |
| Talla a | Tallat per | | | Observacions | | |
| | 106 | | | Farciment llimós de la clavaguera UE:112. No dona res de material. | | |
| Es recolza en | Se li recolza | | | | | |
| | | | | | | |
| Es lliura | Se li lliura | | | | | |
| | | | | | | |
| | | | | Afecció | Tipus | |
| | | | | Si <input type="checkbox"/> | | |
| | | | | No <input type="checkbox"/> | | |
| | | | | % <input type="checkbox"/> | | |
| | | | | | | |

| Definició UE | | Textura | Composició | | Sector | 114 |
|--------------------|---------------|---------|------------|---|-----------------|-------------|
| Estructura | | | Geològica | | | |
| | | Color | Orgànica | | Zona | Foto. Plan. |
| | | | Artificial | | | 11 2 |
| Relacions Físiques | Igual a | | | | | 12 3 |
| Cobreix a | Cobert per | | | Datació | Criteri datació | 13 5 |
| | 100 107 109 | | | Segle XX | Estratigràfic | 14 8 |
| Farceix a | Farcit per | | | Interpretació | | 15 |
| 119 | | | | Mur | | 16 |
| Talla a | Tallat per | | | Observacions | | 17 |
| | 106 108 115 | | | Mur compost de pedres petites, mitjanes i grans, algunes treballades i altres no, lligades amb morter de calç blanca i material de construcció. Sembla estar en relació amb la clavaguera UE:112. | | 18 |
| Es recolza en | Se li recolza | | | | | 19 |
| | | | | | | 20 |
| Es lliura | Se li lliura | | | | | 37 |
| | | | | | | 38 |
| | | | | Afecció | Tipus | 39 |
| | | | | Si <input checked="" type="checkbox"/> | Total | 41 |
| | | | | No <input type="checkbox"/> | | |
| | | | | % <input type="checkbox"/> | | |
| | | | | | | |

| | | | | | | | | | |
|---------------------------|--|----------------------|--|--|--|------------------------|--|-------------|--|
| Definició UE | | Textura | | Composició | | Sector | | 115 | |
| Retall/Interestrat | | <input type="text"/> | | <input type="text"/> | | <input type="text"/> | | Foto. Plan. | |
| | | Color | | Geològica | | Zona | | | |
| | | <input type="text"/> | | <input type="text"/> | | <input type="text"/> | | | |
| | | Artificial | | <input type="text"/> | | | | | |
| Relacions Físiques | | Igual a | | Datació | | Criteri datació | | | |
| Cobreix a | | Cobert per | | Segle XX | | Estratigràfic | | | |
| Farceix a | | Farcit per | | Interpretació | | | | | |
| Talla a | | Tallat per | | Trinxera de fonamentació | | | | | |
| 114 119 128 126 | | 103 | | Observacions | | | | | |
| Es recolza en | | Se li recolza | | Retall de l'estructura UE:116. | | | | | |
| Es lliura | | Se li lliura | | | | | | | |
| | | | | Afecció | | Tipus | | | |
| | | | | Si <input checked="" type="checkbox"/> | | Total | | | |
| | | | | No <input type="checkbox"/> | | | | | |
| | | | | % | | | | | |

| | | | | | | | | | |
|---------------------------|--|----------------------|--|--|--|------------------------|--|-------------|--|
| Definició UE | | Textura | | Composició | | Sector | | 116 | |
| Estructura | | <input type="text"/> | | <input type="text"/> | | <input type="text"/> | | Foto. Plan. | |
| | | Color | | Geològica | | Zona | | | |
| | | <input type="text"/> | | <input type="text"/> | | <input type="text"/> | | 21 2 | |
| | | Artificial | | <input type="text"/> | | | | 22 3 | |
| Relacions Físiques | | Igual a | | Datació | | Criteri datació | | 23 4 | |
| Cobreix a | | Cobert per | | Segle XX | | Estratigràfic | | 24 7 | |
| Farceix a | | Farcit per | | Interpretació | | | | | |
| 115 | | 100 105 | | Fossa Sèptica o respirador | | | | | |
| Talla a | | Tallat per | | Observacions | | | | | |
| 120 | | 103 | | Estructura composta de maons i petits carreus lligats amb ciment. La banda nord està tallada per la UE:103. | | | | | |
| Es recolza en | | Se li recolza | | | | | | | |
| Es lliura | | Se li lliura | | | | | | | |
| | | | | Afecció | | Tipus | | | |
| | | | | Si <input checked="" type="checkbox"/> | | Total | | | |
| | | | | No <input type="checkbox"/> | | | | | |
| | | | | % | | | | | |

| | | | | | | | | | |
|---------------------------|--|----------------------|--|--|--|------------------------|--|-------------|--|
| Definició UE | | Textura | | Composició | | Sector | | 117 | |
| Retall/Interestrat | | <input type="text"/> | | <input type="text"/> | | <input type="text"/> | | Foto. Plan. | |
| | | Color | | Geològica | | Zona | | | |
| | | <input type="text"/> | | <input type="text"/> | | <input type="text"/> | | | |
| | | Artificial | | <input type="text"/> | | | | | |
| Relacions Físiques | | Igual a | | Datació | | Criteri datació | | | |
| Cobreix a | | Cobert per | | Indeterminat | | | | | |
| Farceix a | | Farcit per | | Interpretació | | | | | |
| Talla a | | Tallat per | | Trinxera de fonamentació | | | | | |
| 129 | | 126 | | Observacions | | | | | |
| Es recolza en | | Se li recolza | | Trinxera de fonamentació del mur UE:118. | | | | | |
| Es lliura | | Se li lliura | | | | | | | |
| | | | | Afecció | | Tipus | | | |
| | | | | Si <input checked="" type="checkbox"/> | | Total | | | |
| | | | | No <input type="checkbox"/> | | | | | |
| | | | | % | | | | | |

| Definició UE | | Textura | Composició | | Sector | 118 | |
|---------------------------|----------------------|----------------------|-------------------|--|------------------------------------|-------------|---|
| Estructura | | <input type="text"/> | Geològica | <input type="text"/> | <input type="text"/> | | |
| | | Color | Orgànica | <input type="text"/> | Zona | Foto. Plan. | |
| | | <input type="text"/> | Artificial | <input type="text"/> | <input type="text"/> | 7 | 2 |
| Relacions Físiques | | Igual a | | Datació | Criteri datació | 8 | 3 |
| Cobreix a | Cobert per | | | <input type="text" value="Indeterminat"/> | <input type="text"/> | 25 | |
| | 128 | | | Interpretació | | 26 | |
| Farceix a | Farcit per | | | <input type="text" value="Mur"/> | | 27 | |
| 117 | | | | Observacions | | 28 | |
| Talla a | Tallat per | | | <input type="text" value="Estructura de poca potència que més aviat es podria interpretar com a fonamentació d'n mur. es compon de pedres petites i mltjanes sense treballar lligades amb morter de calç blanca i material constructiu."/> | | 31 | |
| | 126 | | | Afecció | | 32 | |
| Es recolza en | Se li recolza | | | Si <input checked="" type="checkbox"/> | Tipus | | |
| | | | | No <input type="checkbox"/> | <input type="text" value="Total"/> | | |
| Es lliura | Se li lliura | | | % <input type="text"/> | | | |

| Definició UE | | Textura | Composició | | Sector | 119 | |
|---------------------------|----------------------|----------------------|-------------------|---|--|-------------|--|
| Retall/Interestrat | | <input type="text"/> | Geològica | <input type="text"/> | <input type="text"/> | | |
| | | Color | Orgànica | <input type="text"/> | Zona | Foto. Plan. | |
| | | <input type="text"/> | Artificial | <input type="text"/> | <input type="text"/> | | |
| Relacions Físiques | | Igual a | | Datació | Criteri datació | | |
| Cobreix a | Cobert per | | | <input type="text" value="Segle XX"/> | <input type="text" value="Estratigràfic"/> | | |
| | | | | Interpretació | | | |
| Farceix a | Farcit per | | | <input type="text" value="Trinxera de fonamentació"/> | | | |
| | 114 | | | Observacions | | | |
| Talla a | Tallat per | | | <input type="text" value="Trinxera de fonamentació del mur UE:114."/> | | | |
| 110 121 128 132 133 134 | 106 108 115 | | | Afecció | | | |
| Es recolza en | Se li recolza | | | Si <input checked="" type="checkbox"/> | Tipus | | |
| | | | | No <input type="checkbox"/> | <input type="text" value="Total"/> | | |
| Es lliura | Se li lliura | | | % <input type="text"/> | | | |

| Definició UE | | Textura | Composició | | Sector | 120 | |
|---------------------------|----------------------|----------------------|-------------------|--|---------------------------------------|-------------|---|
| Estructura | | <input type="text"/> | Geològica | <input type="text"/> | <input type="text"/> | | |
| | | Color | Orgànica | <input type="text"/> | Zona | Foto. Plan. | |
| | | <input type="text"/> | Artificial | <input type="text"/> | <input type="text"/> | 33 | 2 |
| Relacions Físiques | | Igual a | | Datació | Criteri datació | 34 | 3 |
| Cobreix a | Cobert per | | | <input type="text" value="Finals S.XiX-"/> | <input type="text" value="Notícies"/> | 35 | 4 |
| | 105 | | | Interpretació | | 36 | 5 |
| Farceix a | Farcit per | | | <input type="text" value="Canalització"/> | | 65 | 6 |
| 126 | | | | Observacions | | 66 | 7 |
| Talla a | Tallat per | | | <input type="text" value="Conducció d'aigua composta d'una estructura hermètica de maons i formigó amb quatre tubs de ceràmica situats al centre, recoberta per grans carreus transversals i per una capa de formigó blanc amb pedres i material constructiu."/> | | 67 | |
| | 104 | | | Afecció | | 68 | |
| Es recolza en | Se li recolza | | | Si <input checked="" type="checkbox"/> | Tipus | 69 | |
| | 116 | | | No <input type="checkbox"/> | <input type="text" value="Total"/> | 70 | |
| Es lliura | Se li lliura | | | % <input type="text"/> | | | |

| | | | | | | | | | |
|---------------------------|--|----------------------|--|--|--|----------------------------|--|--------------------|--|
| Definició UE | | Textura | | Composició | | Sector | | 121 | |
| Retall/Interestrat | | <input type="text"/> | | <input type="text"/> | | <input type="text"/> | | | |
| | | Color | | Geològica | | Zona | | Foto. Plan. | |
| | | <input type="text"/> | | <input type="text"/> | | <input type="text"/> | | | |
| | | | | Orgànica | | | | | |
| | | | | Artificial | | | | | |
| Relacions Físiques | | Igual a | | Datació | | Criteri datació | | | |
| | | | | <input type="text"/> | | <input type="text"/> | | | |
| Cobreix a | | Cobert per | | Interpretació | | | | | |
| | | | | <input type="text"/> | | | | | |
| Farceix a | | Farcit per | | Observacions | | | | | |
| | | | | <input type="text"/> | | | | | |
| Talla a | | Tallat per | | | | | | | |
| 128 129 132 133 136 137 | | 104 119 124 | | | | | | | |
| Es recolza en | | Se li recolza | | | | | | | |
| | | | | | | | | | |
| Es lliura | | Se li lliura | | | | | | | |
| | | | | | | | | | |
| | | | | Afecció | | Tipus | | | |
| | | | | Si <input checked="" type="checkbox"/> | | Total <input type="text"/> | | | |
| | | | | No <input type="checkbox"/> | | % | | | |

| | | | | | | | | | |
|---------------------------|--|----------------------|--|--|--|----------------------------|--|--------------------|--|
| Definició UE | | Textura | | Composició | | Sector | | 122 | |
| Estructura | | <input type="text"/> | | <input type="text"/> | | <input type="text"/> | | | |
| | | Color | | Geològica | | Zona | | Foto. Plan. | |
| | | <input type="text"/> | | <input type="text"/> | | <input type="text"/> | | | |
| | | | | Orgànica | | | | | |
| | | | | Artificial | | | | | |
| Relacions Físiques | | Igual a | | Datació | | Criteri datació | | | |
| | | | | <input type="text"/> | | <input type="text"/> | | | |
| Cobreix a | | Cobert per | | Interpretació | | | | | |
| | | | | <input type="text"/> | | | | | |
| Farceix a | | Farcit per | | Observacions | | | | | |
| 121 | | | | <input type="text"/> | | | | | |
| Talla a | | Tallat per | | | | | | | |
| | | 104 124 | | | | | | | |
| Es recolza en | | Se li recolza | | | | | | | |
| | | | | | | | | | |
| Es lliura | | Se li lliura | | | | | | | |
| | | | | | | | | | |
| | | | | Afecció | | Tipus | | | |
| | | | | Si <input checked="" type="checkbox"/> | | Total <input type="text"/> | | | |
| | | | | No <input type="checkbox"/> | | % | | | |

| | |
|----|---|
| 74 | 2 |
| 75 | 3 |
| 76 | 4 |
| 77 | 5 |
| 82 | 6 |
| 83 | 8 |
| 91 | |

| | | | | | | | | | |
|---------------------------|--|----------------------|--|--|--|----------------------------|--|--------------------|--|
| Definició UE | | Textura | | Composició | | Sector | | 123 | |
| Estructura | | <input type="text"/> | | <input type="text"/> | | <input type="text"/> | | | |
| | | Color | | Geològica | | Zona | | Foto. Plan. | |
| | | <input type="text"/> | | <input type="text"/> | | <input type="text"/> | | | |
| | | | | Orgànica | | | | | |
| | | | | Artificial | | | | | |
| Relacions Físiques | | Igual a | | Datació | | Criteri datació | | | |
| | | 139 | | <input type="text"/> | | <input type="text"/> | | | |
| Cobreix a | | Cobert per | | Interpretació | | | | | |
| | | | | <input type="text"/> | | | | | |
| Farceix a | | Farcit per | | Observacions | | | | | |
| 124 | | | | <input type="text"/> | | | | | |
| Talla a | | Tallat per | | | | | | | |
| | | | | | | | | | |
| Es recolza en | | Se li recolza | | | | | | | |
| | | | | | | | | | |
| Es lliura | | Se li lliura | | | | | | | |
| | | | | | | | | | |
| | | | | Afecció | | Tipus | | | |
| | | | | Si <input checked="" type="checkbox"/> | | Total <input type="text"/> | | | |
| | | | | No <input type="checkbox"/> | | % | | | |

| | |
|----|---|
| 78 | 2 |
| 79 | 3 |
| 80 | 4 |
| 81 | 8 |
| 82 | |
| 83 | |
| 87 | |
| 88 | |

| | | | | | | | | | |
|---------------------------|--|----------------------|--|--|--|----------------------------|--|-------------|--|
| Definició UE | | Textura | | Composició | | Sector | | 124 | |
| Retall/Interestrat | | <input type="text"/> | | <input type="text"/> | | <input type="text"/> | | Foto. Plan. | |
| | | Color | | Geològica | | Zona | | | |
| | | <input type="text"/> | | <input type="text"/> | | <input type="text"/> | | | |
| | | Artificial | | <input type="text"/> | | | | | |
| Relacions Físiques | | Igual a | | Datació | | Criteri datació | | | |
| Cobreix a | | Cobert per | | <input type="text"/> | | <input type="text"/> | | | |
| | | | | Interpretació | | <input type="text"/> | | | |
| Farceix a | | Farcit per | | <input type="text"/> | | <input type="text"/> | | | |
| | | 123 139 | | Observacions | | <input type="text"/> | | | |
| Talla a | | Tallat per | | <input type="text"/> | | <input type="text"/> | | | |
| 121 122 | | | | Afecció | | Tipus | | | |
| Es recolza en | | Se li recolza | | Si <input checked="" type="checkbox"/> | | <input type="text"/> | | | |
| | | | | No <input type="checkbox"/> | | Total <input type="text"/> | | | |
| Es lliura | | Se li lliura | | | | | | | |

| | | | | | | | | | |
|---------------------------|--|----------------------|--|-----------------------------|--|----------------------------|--|-------------|--|
| Definició UE | | Textura | | Composició | | Sector | | 125 | |
| Estrat | | Sorrència | | Sorra | | <input type="text"/> | | Foto. Plan. | |
| | | Color | | Geològica | | Zona | | | |
| | | <input type="text"/> | | <input type="text"/> | | <input type="text"/> | | | |
| | | Artificial | | <input type="text"/> | | | | | |
| Relacions Físiques | | Igual a | | Datació | | Criteri datació | | | |
| Cobreix a | | Cobert per | | <input type="text"/> | | <input type="text"/> | | | |
| | | | | Interpretació | | <input type="text"/> | | | |
| Farceix a | | Farcit per | | <input type="text"/> | | <input type="text"/> | | | |
| | | 136 | | Observacions | | <input type="text"/> | | | |
| Talla a | | Tallat per | | <input type="text"/> | | <input type="text"/> | | | |
| 135 138 | | | | Afecció | | Tipus | | | |
| Es recolza en | | Se li recolza | | Si <input type="checkbox"/> | | <input type="text"/> | | | |
| | | | | No <input type="checkbox"/> | | Total <input type="text"/> | | | |
| Es lliura | | Se li lliura | | | | | | | |

| | | | | | | | | | |
|---------------------------|--|----------------------|--|--|--|----------------------------|--|-------------|--|
| Definició UE | | Textura | | Composició | | Sector | | 126 | |
| Retall/Interestrat | | <input type="text"/> | | <input type="text"/> | | <input type="text"/> | | Foto. Plan. | |
| | | Color | | Geològica | | Zona | | | |
| | | <input type="text"/> | | <input type="text"/> | | <input type="text"/> | | | |
| | | Artificial | | <input type="text"/> | | | | | |
| Relacions Físiques | | Igual a | | Datació | | Criteri datació | | | |
| Cobreix a | | Cobert per | | <input type="text"/> | | <input type="text"/> | | | |
| | | | | Interpretació | | <input type="text"/> | | | |
| Farceix a | | Farcit per | | <input type="text"/> | | <input type="text"/> | | | |
| | | 120 | | Observacions | | <input type="text"/> | | | |
| Talla a | | Tallat per | | <input type="text"/> | | <input type="text"/> | | | |
| 117 118 128 137 | | 104 115 | | Afecció | | Tipus | | | |
| Es recolza en | | Se li recolza | | Si <input checked="" type="checkbox"/> | | <input type="text"/> | | | |
| | | | | No <input type="checkbox"/> | | Total <input type="text"/> | | | |
| Es lliura | | Se li lliura | | | | | | | |

| | | | | | | | | | |
|---------------------------|--|----------------------|--|------------------------------------|--|------------------------|--|-------------|--|
| Definició UE | | Textura | | Composició | | Sector | | 127 | |
| Estrat | | Compacta | | Argila | | | | Foto. Plan. | |
| | | Color | | Orgànica | | Zona | | 29 | |
| | | Vermellós | | Artificial | | | | 30 | |
| | | | | ceràmica-mat.construcció | | | | 31 | |
| Relacions Físiques | | Igual a | | Datació | | Criteri datació | | 32 | |
| Cobreix a | | Cobert per | | segle I-II | | Ceràmic | | 33 | |
| 130 131 | | 128 129 | | | | | | 34 | |
| Farceix a | | Farcit per | | Interpretació | | | | | |
| | | | | Anivellació | | | | | |
| Talla a | | Tallat per | | Observacions | | | | | |
| | | | | Estrat argilós de color vermellós. | | | | | |
| Es recolza en | | Se li recolza | | | | | | | |
| Es lliura | | Se li lliura | | | | | | | |
| | | | | Afecció | | Tipus | | | |
| | | | | Si <input type="checkbox"/> | | | | | |
| | | | | No <input type="checkbox"/> | | % | | | |

| | | | | | | | | | |
|---------------------------|--|----------------------|--|---|--|------------------------|--|-------------|--|
| Definició UE | | Textura | | Composició | | Sector | | 128 | |
| Estrat | | Sorrenca-solta | | Sorra | | | | Foto. Plan. | |
| | | Color | | Orgànica | | Zona | | 29 | |
| | | Marró Clar | | Artificial | | | | 5 | |
| | | | | | | | | 30 | |
| Relacions Físiques | | Igual a | | Datació | | Criteri datació | | 31 | |
| Cobreix a | | Cobert per | | Indeterminat | | | | 32 | |
| 118 127 129 137 | | 100 105 | | | | | | 47 | |
| Farceix a | | Farcit per | | Interpretació | | | | 48 | |
| | | | | Formació natural | | | | 49 | |
| Talla a | | Tallat per | | Observacions | | | | 50 | |
| | | 104 115 119 121 126 | | Estrat sorrenc, sense material, possiblement aportació natural de sediments de la costa o d'alguna riera. | | | | 51 | |
| Es recolza en | | Se li recolza | | | | | | 52 | |
| Es lliura | | Se li lliura | | | | | | 61 | |
| | | | | | | | | 62 | |
| | | | | Afecció | | Tipus | | | |
| | | | | Si <input type="checkbox"/> | | | | | |
| | | | | No <input type="checkbox"/> | | % | | | |

| | | | | | | | | | |
|---------------------------|--|----------------------|--|--|--|------------------------|--|-------------|--|
| Definició UE | | Textura | | Composició | | Sector | | 129 | |
| Estrat | | Compacta | | Argila | | | | Foto. Plan. | |
| | | Color | | Orgànica | | Zona | | 31 | |
| | | Marró Fosc | | Artificial | | | | 5 | |
| | | | | ceràmica-mat.construcció | | | | 32 | |
| Relacions Físiques | | Igual a | | Datació | | Criteri datació | | 33 | |
| Cobreix a | | Cobert per | | segle I-II | | Ceràmic | | 7 | |
| 127 130 131 | | 105 128 137 136 | | | | | | 8 | |
| Farceix a | | Farcit per | | Interpretació | | | | 34 | |
| | | | | Anivellació | | | | 35 | |
| Talla a | | Tallat per | | Observacions | | | | 36 | |
| | | 104 117 121 | | Estrat argilós amb molt material constructiu (tegula, opus signinum i estuc pintat). | | | | | |
| Es recolza en | | Se li recolza | | | | | | | |
| Es lliura | | Se li lliura | | | | | | | |
| | | | | Afecció | | Tipus | | | |
| | | | | Si <input type="checkbox"/> | | | | | |
| | | | | No <input type="checkbox"/> | | % | | | |

| | | | | | | | | | |
|---------------------------|--|----------------|--|--|--|------------------------|--|-------------|--|
| Definició UE | | Textura | | Composició | | Sector | | 130 | |
| Estrat | | Compacta | | Argila | | | | Foto. Plan. | |
| | | Color | | Orgànica | | Zona | | 31 | |
| | | Vermellós | | Artificial | | | | 32 | |
| Relacions Físiques | | Igual a | | Datació | | Criteri datació | | | |
| Cobreix a | | Cobert per | | Alt Imperial | | Estratigràfic | | | |
| 131 | | 127 129 | | | | | | | |
| Farceix a | | Farcit per | | Interpretació | | | | | |
| | | | | Farciment | | | | | |
| Talla a | | Tallat per | | Observacions | | | | | |
| | | | | S'ha interpretat com a farciment d'una sitja, però al apareixer nomès al tall no és del tot segur. | | | | | |
| Es recolza en | | Se li recolza | | Afecció | | Tipus | | | |
| Es lliura | | Se li lliura | | Si <input type="checkbox"/> | | | | | |
| | | | | No <input type="checkbox"/> | | % | | | |

| | | | | | | | | | |
|---------------------------|--|-----------------|--|------------------------------------|--|------------------------|--|-------------|--|
| Definició UE | | Textura | | Composició | | Sector | | 131 | |
| Estrat | | Sorrenca-solta | | Sorra | | | | Foto. Plan. | |
| | | Color | | Orgànica | | Zona | | 29 5 | |
| | | Ataronjat | | Artificial | | | | 30 6 | |
| Relacions Físiques | | Igual a | | Datació | | Criteri datació | | 31 7 | |
| Cobreix a | | Cobert per | | | | | | 32 8 | |
| 131 | | 105 127 129 130 | | Interpretació | | | | 33 | |
| Farceix a | | Farcit per | | Formació natural | | | | 34 | |
| | | | | Observacions | | | | 35 | |
| Talla a | | Tallat per | | Estrat estèril de sorra de platja. | | | | 36 | |
| 104 | | | | | | | | | |
| Es recolza en | | Se li recolza | | Afecció | | Tipus | | | |
| Es lliura | | Se li lliura | | Si <input type="checkbox"/> | | | | | |
| | | | | No <input type="checkbox"/> | | % | | | |

| | | | | | | | | | |
|---------------------------|--|-----------------|--|--|--|------------------------|--|-------------|--|
| Definició UE | | Textura | | Composició | | Sector | | 132 | |
| Estrat | | Solta | | Sorra | | | | Foto. Plan. | |
| | | Color | | Orgànica | | Zona | | 47 5 | |
| | | Gris Clar | | Artificial | | | | 48 | |
| Relacions Físiques | | Igual a | | Datació | | Criteri datació | | 49 | |
| Cobreix a | | Cobert per | | Segle XVI-XIX | | Estratigràfic | | 50 | |
| 135 136 138 125 | | 105 110 133 113 | | Interpretació | | | | 51 | |
| Farceix a | | Farcit per | | Anivellació | | | | 52 | |
| | | | | Observacions | | | | | |
| Talla a | | Tallat per | | Estrat de color fosc, una mica verdós a causa de les filtracions de la cubeta de la claveguera UE:112. | | | | | |
| 104 111 119 121 | | | | | | | | | |
| Es recolza en | | Se li recolza | | Afecció | | Tipus | | | |
| Es lliura | | Se li lliura | | Si <input type="checkbox"/> | | | | | |
| | | | | No <input type="checkbox"/> | | % | | | |

| | | | | | | | | | |
|---------------------------|--|----------------|--|--|--|------------------------|--|-------------|--|
| Definició UE | | Textura | | Composició | | Sector | | 133 | |
| Estrat | | Argilosa | | Argila | | | | Foto. Plan. | |
| | | Color | | Orgànica | | Zona | | 47 | |
| | | Vermellós | | Artificial | | | | 48 | |
| | | | | ceràmica | | | | 49 | |
| Relacions Físiques | | Igual a | | Datació | | Criteri datació | | 50 | |
| Cobreix a | | Cobert per | | Segle XVI-XIX | | Estratigràfic | | 51 | |
| 132 136 138 | | 105 | | | | | | 52 | |
| Farceix a | | Farcit per | | Interpretació | | | | 53 | |
| | | | | bossada | | | | 54 | |
| Talla a | | Tallat per | | Observacions | | | | | |
| | | 104 119 121 | | Estrat d'argila vermella tallat per la conducció UE:122. | | | | | |
| Es recolza en | | Se li recolza | | | | | | | |
| Es lliura | | Se li lliura | | Afecció | | Tipus | | | |
| | | | | Si <input type="checkbox"/> | | | | | |
| | | | | No <input type="checkbox"/> | | % | | | |

| | | | | | | | | | |
|---------------------------|--|----------------|--|---|--|------------------------|--|-------------|--|
| Definició UE | | Textura | | Composició | | Sector | | 134 | |
| Estrat | | Solta | | Sorra-argila | | | | Foto. Plan. | |
| | | Color | | Orgànica | | Zona | | 47 | |
| | | Marró | | Artificial | | | | 48 | |
| | | | | ceràmica-vidre | | | | 49 | |
| Relacions Físiques | | Igual a | | Datació | | Criteri datació | | 50 | |
| Cobreix a | | Cobert per | | Finals | | Notícies | | 51 | |
| 122 | | 105 110 | | | | | | 52 | |
| Farceix a | | Farcit per | | Interpretació | | | | | |
| 121 | | | | Farciment | | | | | |
| Talla a | | Tallat per | | Observacions | | | | | |
| | | 104 119 | | Estrat sorrenc que cobreix la conducció UE:122, a la vegada que farceix la trinxera de fonamentació UE:121. | | | | | |
| Es recolza en | | Se li recolza | | | | | | | |
| Es lliura | | Se li lliura | | Afecció | | Tipus | | | |
| | | | | Si <input type="checkbox"/> | | | | | |
| | | | | No <input type="checkbox"/> | | % | | | |

| | | | | | | | | | |
|---------------------------|--|----------------|--|---|--|------------------------|--|-------------|--|
| Definició UE | | Textura | | Composició | | Sector | | 135 | |
| Estructura | | | | | | | | Foto. Plan. | |
| | | Color | | Orgànica | | Zona | | 57 | |
| | | | | Artificial | | | | 58 | |
| | | | | | | | | 59 | |
| Relacions Físiques | | Igual a | | Datació | | Criteri datació | | 60 | |
| | | 138 | | Segle XIII-XVII | | Notícies | | 72 | |
| Cobreix a | | Cobert per | | Interpretació | | | | 73 | |
| 101 | | 132 | | Mur | | | | 94 | |
| Farceix a | | Farcit per | | Observacions | | | | 95 | |
| 101 | | 125 | | Mur compost de pedres mitjanes i grans treballades construïdes en sec, que a la zona sud s'uneix al mur UE:138. Pot ser part d'un vas funerari. | | | | | |
| Talla a | | Tallat per | | | | | | | |
| Es recolza en | | Se li recolza | | Afecció | | Tipus | | | |
| Es lliura | | Se li lliura | | Si <input checked="" type="checkbox"/> | | Total | | | |
| | | | | No <input type="checkbox"/> | | % | | | |

| | | | | | | | | | |
|---------------------------|--|-----------------|--|-----------------------------|--|---|--|----------------------|--|
| Definició UE | | Textura | | Composició | | Sector | | 136 | |
| Estrat | | Solta | | Sorra | | | | Foto. Plan. | |
| | | Color | | Orgànica | | Zona | | 55 | |
| | | Gris | | Artificial | | | | 5 | |
| | | | | ceràmica | | | | 56 | |
| Relacions Físiques | | Igual a | | Datació | | Criteri datació | | | |
| Cobreix a | | Cobert per | | segle I-II | | Ceràmic | | | |
| 129 | | 132 133 105 125 | | | | | | | |
| Farceix a | | Farcit per | | Interpretació | | Anivellació | | | |
| | | | | | | | | | |
| Talla a | | Tallat per | | Observacions | | Estrat de tò verdós a causa de les filtracions de la claveguera UE:112. | | | |
| 101 104 121 | | | | | | | | | |
| Es recolza en | | Se li recolza | | Afecció | | Si <input type="checkbox"/> | | Tipus | |
| | | | | No <input type="checkbox"/> | | % <input type="checkbox"/> | | <input type="text"/> | |
| Es lliura | | Se li lliura | | | | | | | |

| | | | | | | | | | |
|---------------------------|--|----------------|--|-----------------------------|--|---|--|----------------------|--|
| Definició UE | | Textura | | Composició | | Sector | | 137 | |
| Estrat | | Solta | | Sorra | | | | Foto. Plan. | |
| | | Color | | Orgànica | | Zona | | 33 | |
| | | Marró Fosc | | Artificial | | | | 5 | |
| | | | | ceràmica-mat.construcció | | | | 34 | |
| Relacions Físiques | | Igual a | | Datació | | Criteri datació | | 35 | |
| Cobreix a | | Cobert per | | segle I-II | | Ceràmic | | 7 | |
| 129 | | 128 | | | | | | 36 | |
| Farceix a | | Farcit per | | Interpretació | | Anivellació | | 63 | |
| | | | | | | | | 64 | |
| Talla a | | Tallat per | | Observacions | | Estrat sorrenc i solt situat entre les conduccions UE:120 i UE:122. | | | |
| 104 121 126 | | | | | | | | | |
| Es recolza en | | Se li recolza | | Afecció | | Si <input type="checkbox"/> | | Tipus | |
| | | | | No <input type="checkbox"/> | | % <input type="checkbox"/> | | <input type="text"/> | |
| Es lliura | | Se li lliura | | | | | | | |

| | | | | | | | | | |
|---------------------------|--|----------------|--|-----------------------------|--|---|--|--------------|--|
| Definició UE | | Textura | | Composició | | Sector | | 138 | |
| Estructura | | | | | | | | Foto. Plan. | |
| | | Color | | Orgànica | | Zona | | 57 | |
| | | | | Artificial | | | | 4 | |
| | | | | | | | | 58 | |
| Relacions Físiques | | Igual a | | Datació | | Criteri datació | | 59 | |
| | | 135 | | Segle XIII-XVII | | Notícies | | 60 | |
| Cobreix a | | Cobert per | | Interpretació | | Mur | | 72 | |
| 101 | | 132 133 | | | | | | 73 | |
| Farceix a | | Farcit per | | Observacions | | Mur compost de pedres mitjanes i grans sense treballar lligades amb un morter de sorra i pedres petites. Al cantó est s'uneix amb el mur UE:135. Interpretat com a part d'un possible vas funerari. | | 94 | |
| 101 | | 125 | | | | | | 95 | |
| Talla a | | Tallat per | | Afecció | | Si <input checked="" type="checkbox"/> | | Tipus | |
| 102 | | | | No <input type="checkbox"/> | | % <input type="checkbox"/> | | Total | |
| Es recolza en | | Se li recolza | | | | | | | |
| | | 114 | | | | | | | |
| Es lliura | | Se li lliura | | | | | | | |

| Definició UE | | Textura | | Composició | | Sector | | 139 | |
|--------------------|--|----------------------------|--|---|--|--|--|----------------------------|--|
| Estructura | | <input type="text"/> | | Geològica <input type="text"/> | | <input type="text"/> | | Foto. Plan. | |
| | | Color <input type="text"/> | | Orgànica <input type="text"/> | | Zona <input type="text"/> | | 78 | |
| | | | | Artificial <input type="text"/> | | | | 79 | |
| Relacions Físiques | | Igual a 123 | | Datació | | Criteri datació | | 80 | |
| Cobreix a | | Cobert per 105 | | Finals <input type="text"/> | | Notícies <input type="text"/> | | 81 | |
| Farceix a 124 | | Farcit per | | Interpretació | | | | 82 | |
| Talla a | | Tallat per | | Canalització | | | | 83 | |
| Es recolza en | | Se li recolza | | Observacions | | | | 84 | |
| Es lliura | | Se li lliura | | Reforma de la conducció UE:122, realitzada de la mateixa manera, però amb la diferència del tub central de metall i d'un diàmetre inferior, i amb l'utilització d'un formigó de menys qualitat d'un color marronós, malgrat que no aplicat a tota la seva | | | | 85 | |
| | | | | Afecció | | Si <input checked="" type="checkbox"/> | | Tipus | |
| | | | | No <input type="checkbox"/> | | % | | Total <input type="text"/> | |
| | | | | | | | | 86 | |
| | | | | | | | | 87 | |
| | | | | | | | | 88 | |

Annex 3.

DIBUIX DEL MATERIAL

Làmina 1

233-04-129-1: Vora àmfora tarraconense, Pascual 1.

233-04-129-2: Vora àmfora tarraconense, Pascual 1.


233-04-129-3: Vora comuna africana, Ostia II-302.

Làmina 2


233-04-134-1: Vora gibrell d'època moderna indeterminada.

233-04-136-1: Vora àmfora tarraconense, Dressel 2-4.

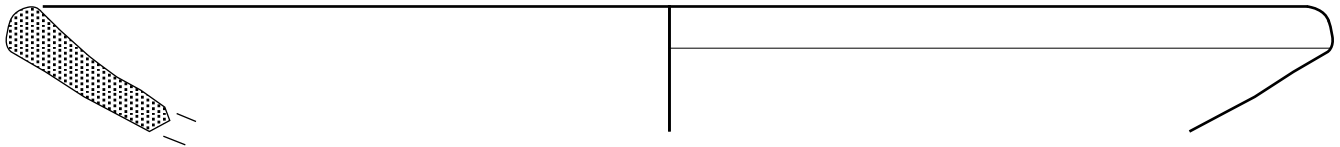
233-04-136-2: Perfil comuna oxidada.



233-04-129-1



233-04-129-2



233-04-129-3



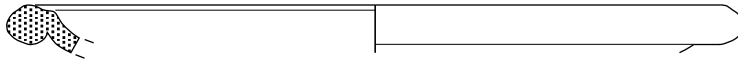
CODEX
Arqueologia i
Patrimoni

INTERVENCIÓ: Plaça del Duc de Medinaceli, 1 (Barcelona, Barcelonès)

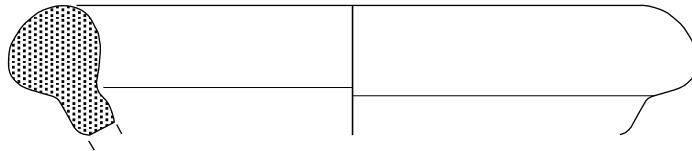
233/04

LÀM.

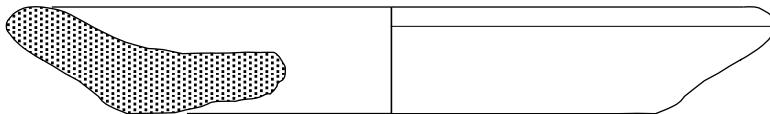
1



233-04-134-1



233-04-136-1



233-04-136-2



Annex 4. Inventari fotogràfic

INVENTARI FOTOGRAFÍES DIGITALS

| Num. | Sector | UE |
|-----------|--|----|
| 1 | | |
| | Inici d'excavació. Vist des del sud | |
| 2 | | |
| | Inici d'excavació. Vist des del sud-oest | |
| 3 | | |
| | Inici d'excavació. Vist des del sud | |
| 4 | | |
| | Detall de l'extracció de terres mecànicament. Vist des de l'oest | |
| 5 | 118 | |
| | Detall del mur UE:118. Vist des de l'oest | |
| 6 | | |
| | Vista general de les estructures després d'extreure el sauló. Vist des del sud-oest | |
| 7 | | |
| | Detall de l'estatigrafia després d'extreure el sauló. Vist des de l'oest | |
| 8 | | |
| | Detall de l'estatigrafia després d'extreure el sauló. Vist des de l'oest | |
| 9 | 112 110 | |
| | Detall de la claveguera UE:112 amb la coberta. Vist des del sud-oest | |
| 10 | 113 | |
| | Detall del farciment UE:113 de la claveguera UE:112. Vist des del nord-est | |
| 11 | 113 | |
| | Detall del procés d'excavació del farciment UE:113 de la claveguera UE:112. Vist des del nord-est | |
| 12 | 112 | |
| | Detall de la claveguera UE:112 sense el seu farciment UE:113. Vist des del nord-est | |
| 13 | 116 | |
| | Detall de la secció de l'estructura UE:116. Vist des del nord-oest | |
| 14 | 116 | |
| | Detall de la secció l'estructura UE:116. Vist des del nord-oest | |
| 15 | 116 | |
| | Detall de la planta l'estructura UE:116. Vist des del sud-est | |
| 16 | 118 | |
| | Detall del mur UE:118. Vist des de l'oest | |
| 17 | 118 127 131 128 | |
| | Detall de la secció del mur UE:118. Vist des de l'est | |
| 18 | 118 120 | |
| | Detall de la zona de contacte entre el mur UE:118 i la conducció UE:120. Vist des de l'est | |
| 19 | 118 127 128 129 130 131 | |
| | Vista de l'estatigrafia al tall nord de la cala després d'extreure el mur UE:118. Vist des del sud | |

| Num. | Sector | UE |
|-----------|-------------------------|---|
| 20 | 128 129 131 | Vista de l'estatigrafia al tall nord de la cala. Vist des del sud-oest |
| 21 | 118 127 128 129 130 131 | Vista de l'estatigrafia al tall nord de la cala després d'extreure el mur UE:118. Vist des del sud |
| 22 | 127 128 131 | Vista de l'estatigrafia al tall oest de la cala després d'extreure el mur UE:118. Vist des de l'est |
| 23 | 112 | Detall de la base de la claveguera UE:112. Vist des del nord-est |
| 24 | 112 | Detall de la cubeta de la claveguera UE:112. Vist des del sud-est |
| 25 | | Detall de l'apuntament de la zona nord. Vist des del sud |
| 26 | 114 | Vista general del mur UE:114. Vist des del sud-oest |
| 27 | 114 | Vista general del mur UE:114. Vist des del sud-oest |
| 28 | 114 | Detall de l'alçat del mur UE:114. Vist des de l'oest |
| 29 | 114 | Detall de l'alçat del mur UE:114. Vist des de l'oest |
| 30 | 114 | Procés de desmuntatge de l'estructura UE:114. Vist des del sud-oest |
| 31 | 114 | Procés de desmuntatge de l'estructura UE:114. Vist des del sud-oest |
| 32 | | Detall del procés d'excavació manual. Vist des de l'oest |
| 33 | 128 132 134 | Detall de la UE:128. Vist des del nord-oest |
| 34 | 128 132 134 | Detall de la UE:134. Vist des del nord-oest |
| 35 | 128 132 134 133 | Detall de la UE:132. Vist des del nord-oest |
| 36 | 105 133 132 | Detall de la destrucció de l'estatigrafia a la zona sud. Vist des del nord-est |
| 37 | 132 | Detall de la UE:132. Vist des del nord-est |
| 38 | 132 | Detall de la UE:132 després d'extreure la UE:133. Vist des del nord |

| Num. | Sector | UE |
|--|-----------------|----|
| 39 | 136 | |
| Detall de la UE:136. Vist des del nord-est | | |
| 40 | 135 138 | |
| Detall dels murs UE:135-138. Vist des del sud | | |
| 41 | 135 138 | |
| Detall de la secció dels murs UE:135-138. Vist des del nord-oest | | |
| 42 | 128 137 129 | |
| Detall del procés d'excavació de la UE:128. Vist des de l'oest | | |
| 43 | | |
| Detall de l'apuntament de la zona sud. Vist des de l'est | | |
| 44 | 137 129 | |
| Detall de la UE:137. Vist des de l'oest | | |
| 45 | 137 129 | |
| Detall de la UE:137. Vist des de l'oest | | |
| 46 | 120 | |
| Detall de la conducció UE:120. Vist des del nord-oest | | |
| 47 | 120 | |
| Detall del primer nivell de la conducció UE:120. Vist des del nord-oest | | |
| 48 | 120 | |
| Detall del desmuntatge del primer nivell de la conducció UE:120. Vist des del sud-oest | | |
| 49 | 120 | |
| Detall del desmuntatge del primer nivell de la conducció UE:120. Vist des del sud-oest | | |
| 50 | 120 | |
| Detall del segon nivell de la conducció UE:120. Vist des del nord-oest | | |
| 51 | 120 | |
| Detall del segon nivell de la conducció UE:120. Vist des del nord-oest | | |
| 52 | 120 | |
| Detall del desmuntatge del segon nivell de la conducció UE:120. Vist des del sud-oest | | |
| 53 | 120 | |
| Detall del desmuntatge del tercer nivell de la conducció UE:120. Vist des del sud-oest | | |
| 54 | 120 | |
| Detall de les quatre canalitzacions de la conducció UE:120. Vist des de l'est | | |
| 55 | 120 | |
| Detall de les quatre canalitzacions de la conducció UE:120. Vist des de l'est | | |
| 56 | 135 136 129 131 | |
| Detall del mur UE:135. Vist des del nord-oest | | |
| 57 | 138 | |
| Detall del mur UE:138. Vist des del nord-est | | |

| Num. | Sector | UE |
|---|---------------------|----|
| 58 | 135 136 129 | |
| Detall del mur UE:135. Vist des del nord-oest | | |
| 59 | 122 123 139 | |
| Detall de la conducció UE:122. Vist des del nord-oest | | |
| 60 | 122 123 139 | |
| Detall de la conducció UE:122. Vist des del nord-oest | | |
| 61 | 122 123 139 | |
| Detall de la conducció UE:122. Vist des del nord | | |
| 62 | 139 123 122 | |
| Detall de l'estructura UE:139. Vist des del nord-oest | | |
| 63 | 139 123 122 | |
| Detall de l'alçat de l'estructura UE:139. Vist des del nord-est | | |
| 64 | 122 123 139 | |
| Detall de l'alçat de la conducció UE:122. Vist des del nord-est | | |
| 65 | 120 | |
| Detall de la secció de la conducció UE:120. Vist des del nord-oest | | |
| 66 | 135 138 125 136 129 | |
| Detall del desmuntatge dels murs UE:135-138. Vist des del nord | | |
| 67 | 135 138 | |
| Detall del procés de desmuntatge dels murs UE:135-138. Vist des del nord-oest | | |
| 68 | 125 136 129 131 | |
| Vista de l'estatigrafia al tall de la zona sud. Vist des del nord | | |
| 69 | 125 136 129 131 | |
| Vista de l'estatigrafia al tall de la zona sud. Vist des del nord-oest | | |
| 70 | | |
| Vista general del final d'excavació. Vist des del sud | | |

INVENTARI DIAPOSITIVES

| Num. | Sector | UE |
|-----------|---|----|
| 1 | | |
| | Procés d'excavació. Vist des del sud-oest | |
| 2 | | |
| | Procés d'excavació. Vist des del sud-oest | |
| 3 | | |
| | Procés d'excavació. Vist des del sud-oest | |
| 4 | | |
| | Procés d'excavació. Vist des del sud-oest | |
| 5 | | |
| | Procés d'excavació. Vist des del sud-oest | |
| 6 | | |
| | Procés d'excavació. Vist des del sud-oest | |
| 7 | 118 | |
| | Vista general del mur UE:118. Vist des del nord-oest | |
| 8 | 118 | |
| | Vista general del mur UE:118. Vist des del nord-oest | |
| 9 | | |
| | Procés d'excavació. Vist des del nord | |
| 10 | | |
| | Procés d'excavació. Vist des del nord | |
| 11 | 112 114 110 | |
| | Detall de la claveguera UE:112. Vist des del sud-oest | |
| 12 | 112 114 110 | |
| | Detall de la claveguera UE:112. Vist des del sud-oest | |
| 13 | 114 112 110 | |
| | Detall del mur UE:114. Vist des del sud-oest | |
| 14 | 114 112 110 | |
| | Detall del mur UE:114. Vist des del sud-oest | |
| 15 | 113 112 114 | |
| | Detall del farciment UE:113 de la claveguera UE:112. Vist des del nord-est | |
| 16 | 113 112 114 | |
| | Detall del farciment UE:113 de la claveguera UE:112. Vist des del nord-est | |
| 17 | 113 112 114 110 | |
| | Detall del procés d'extracció del farciment UE:113 amb l'aparició de la cubeta de la claveguera UE:112. Vist des del nord-est | |
| 18 | 113 112 114 110 | |
| | Detall del procés d'extracció del farciment UE:113 amb l'aparició de la cubeta de la claveguera UE:112. Vist des del nord-est | |
| 19 | 112 114 110 | |
| | Detall de la claveguera UE:112 sense la coberta. Vist des del nord-est | |

| Num. | Sector | UE |
|-----------|-------------------------|---|
| 20 | 112 114 110 | Detall de la claveguera UE:112 sense la coberta. Vist des del nord-est |
| 21 | 116 | Vista general de l'estructura UE:116. Vist des del nord-oest |
| 22 | 116 | Vista general de l'estructura UE:116. Vist des del nord-oest |
| 23 | 116 | Vista general de l'estructura UE:116. Vist des del sud-est |
| 24 | 116 | Vista general de l'estructura UE:116. Vist des del sud-est |
| 25 | 118 | Vista general de l'alçat del mur UE:118. Vist des del sud-est |
| 26 | 118 | Vista general de l'alçat del mur UE:118. Vist des del sud-est |
| 27 | 118 | Vista general del mur UE:118. Vist des del nord-oest |
| 28 | 118 | Vista general del mur UE:118. Vist des del nord-oest |
| 29 | 128 127 131 | Detall del tall després d'extreure el mur UE:118. Vist des del sud-oest |
| 30 | 128 127 131 | Detall del tall després d'extreure el mur UE:118. Vist des del sud-oest |
| 31 | 128 118 129 127 130 131 | Detall del tall de la cantonada nord. Vist des del sud |
| 32 | 128 118 129 127 130 131 | Detall del tall de la cantonada nord. Vist des del sud |
| 33 | 120 137 129 127 131 | Detall de la paret nord de la conducció UE:120. Vist des l'est |
| 34 | 120 137 129 127 131 | Detall de la paret nord de la conducció UE:120. Vist des l'est |
| 35 | 120 137 129 131 | Detall de la paret nord de la conducció UE:120. Vist des del nord-est |
| 36 | 120 137 129 131 | Detall de la paret nord de la conducció UE:120. Vist des del nord-est |
| 37 | 112 114 110 | Detall de la cubeta de la claveguera UE:112. Vist des del nord-est |
| 38 | 112 114 110 | Detall de la cubeta de la claveguera UE:112. Vist des del nord-est |

| Num. | Sector | UE |
|---|-----------------|----|
| 39 | 112 114 110 | |
| Detall de la cubeta de la claveguera UE:112. Vist des del nord-est | | |
| 40 | | |
| Procés d'apuntament de la zona nord. Vist des del sud | | |
| 41 | 114 | |
| Vista general del mur UE:114. Vist des del sud-oest | | |
| 42 | 114 | |
| Vista general del mur UE:114. Vist des del sud-oest | | |
| 43 | 114 | |
| Vista general de l'alçat del mur UE:114. Vist des del nord-oest | | |
| 44 | 114 | |
| Vista general de l'alçat del mur UE:114. Vist des del nord-oest | | |
| 45 | 114 | |
| Detall del desmuntatge del mur UE:114. Vist des de l'oest | | |
| 46 | 114 | |
| Detall del desmuntatge del mur UE:114. Vist des de l'oest | | |
| 47 | 128 134 132 133 | |
| Vista general de la UE:128. Vist des del nord-oest | | |
| 48 | 128 134 132 133 | |
| Vista general de la UE:128. Vist des del nord-oest | | |
| 49 | 134 128 132 133 | |
| Vista general del farciment UE:134 de la trinxera de fonamentació UE:121 . Vist des del nord-oest | | |
| 50 | 134 128 132 133 | |
| Vista general del farciment UE:134 de la trinxera de fonamentació UE:121 . Vist des del nord-oest | | |
| 51 | 132 128 134 133 | |
| Vista general de la UE:132. Vist des del nord-est | | |
| 52 | 132 128 134 133 | |
| Vista general de la UE:132. Vist des del nord-est | | |
| 53 | 133 | |
| Vista general de la UE:133. Vist des del nord-est | | |
| 54 | 133 | |
| Vista general de la UE:133. Vist des del nord-est | | |
| 55 | 136 | |
| Vista general de la UE:136. Vist des del nord-est | | |
| 56 | 136 | |
| Vista general de la UE:136. Vist des del nord-est | | |
| 57 | 135 138 | |
| Vista general del mur UE:135. Vist des del sud | | |

| Num. | Sector | UE |
|---|--------|-----|
| 58 | 135 | 138 |
| Vista general del mur UE:135. Vist des del sud | | |
| 59 | 135 | 138 |
| Vista general de l'alçat del mur UE:135. Vist des del nord-oest | | |
| 60 | 135 | 138 |
| Vista general de l'alçat del mur UE:135. Vist des del nord-oest | | |
| 61 | 128 | |
| Detall de la UE:128. Vist des del nord-oest | | |
| 62 | 128 | |
| Detall de la UE:128. Vist des del nord-oest | | |
| 63 | 137 | |
| Vista general de la UE:137. Vist des del nord-oest | | |
| 64 | 137 | |
| Vista general de la UE:137. Vist des del nord-oest | | |
| 65 | 120 | |
| Vista general de la conducció UE:120. Vist des del nord-oest | | |
| 66 | 120 | |
| Vista general de la conducció UE:120. Vist des del nord-oest | | |
| 67 | 120 | |
| Detall del segon nivell de la conducció UE:120 després d'extreure la primera capa (procés de desmuntatge). Vist des del nord-oest | | |
| 68 | 120 | |
| Detall del segon nivell de la conducció UE:120 després d'extreure la primera capa (procés de desmuntatge). Vist des del nord-oest | | |
| 69 | 120 | |
| Procés de desmuntatge de la conducció UE:120. Vist des de l'oest | | |
| 70 | 120 | |
| Detall de les canonades de la conducció UE:120. Vist des del sud-est | | |
| 71 | 120 | |
| Detall de les canonades de la conducció UE:120. Vist des del sud-est | | |
| 72 | 135 | 138 |
| Vista general del mur UE:135. Vist des del nord-oest | | |
| 73 | 135 | 138 |
| Vista general del mur UE:135. Vist des del nord-oest | | |
| 74 | 122 | |
| Vista general de la conducció UE:122. Vist des del sud-est | | |
| 75 | 122 | |
| Vista general de la conducció UE:122. Vist des del sud-est | | |
| 76 | 122 | |
| Vista general de la conducció UE:122. Vist des del nord-oest | | |

| Num. | Sector | UE |
|---|--------|---------|
| 77 | 122 | |
| Vista general de la conducció UE:122. Vist des del nord-oest | | |
| 78 | 139 | 123 |
| Detall de la reforma UE:139. Vist des del nord-oest | | |
| 79 | 139 | 123 |
| Detall de la reforma UE:139. Vist des del nord-oest | | |
| 80 | 139 | 123 |
| Detall de l'alçat de la reforma UE:139. Vist des del nord-est | | |
| 81 | 139 | 123 |
| Detall de l'alçat de la reforma UE:139. Vist des del nord-est | | |
| 82 | 122 | 139 123 |
| Vista general de l'alçat de la conducció UE:122. Vist des del nord-est | | |
| 83 | 122 | 139 123 |
| Vista general de l'alçat de la conducció UE:122. Vist des del nord-est | | |
| 84 | 139 | |
| Detall de la reforma UE:139 sense la coberta de grans pedres transversals. Vist des del sud-est | | |
| 85 | 139 | |
| Detall de la reforma UE:139 sense la coberta de grans pedres transversals. Vist des del sud-est | | |
| 86 | 139 | |
| Detall del desmuntatge de la UE:139. Vist des del sud | | |
| 87 | 139 | 123 |
| Detall del tub de metall de la reforma UE:139. Vist des del sud-est | | |
| 88 | 139 | 123 |
| Detall del tub de metall de la reforma UE:139. Vist des del sud-est | | |
| 89 | | |
| Detall de l'estatigrafia al tall on es situava la conducció UE:120. Vist des del nord-oest | | |
| 90 | | |
| Detall de l'estatigrafia al tall on es situava la conducció UE:120. Vist des del nord-oest | | |
| 91 | 122 | |
| Detall del desmuntatge de la conducció UE:122. Vist des del nord-oest | | |
| 92 | | |
| Vista general dels estrats al tall de la pared est. Vist des del nord-oest | | |
| 93 | | |
| Vista general dels estrats al tall de la pared est. Vist des del nord-oest | | |
| 94 | 125 | 135 138 |
| Vista general del farciment UE:125 d'un possible vas funerari. Vist des del nord-oest | | |
| 95 | 125 | 135 138 |
| Vista general del farciment UE:125 d'un possible vas funerari. Vist des del nord-oest | | |

| Num. | Sector | UE |
|------|--------|---|
| 96 | | Vista general dels estrats al tall de la cantonada sud. Vist des del nord |
| 97 | | Vista general dels estrats al tall de la cantonada sud. Vist des del nord |
| 98 | | Final del seguiment i excavació amb l'apuntament de totes les parets |
| 99 | | Final del seguiment i excavació amb l'apuntament de totes les parets |